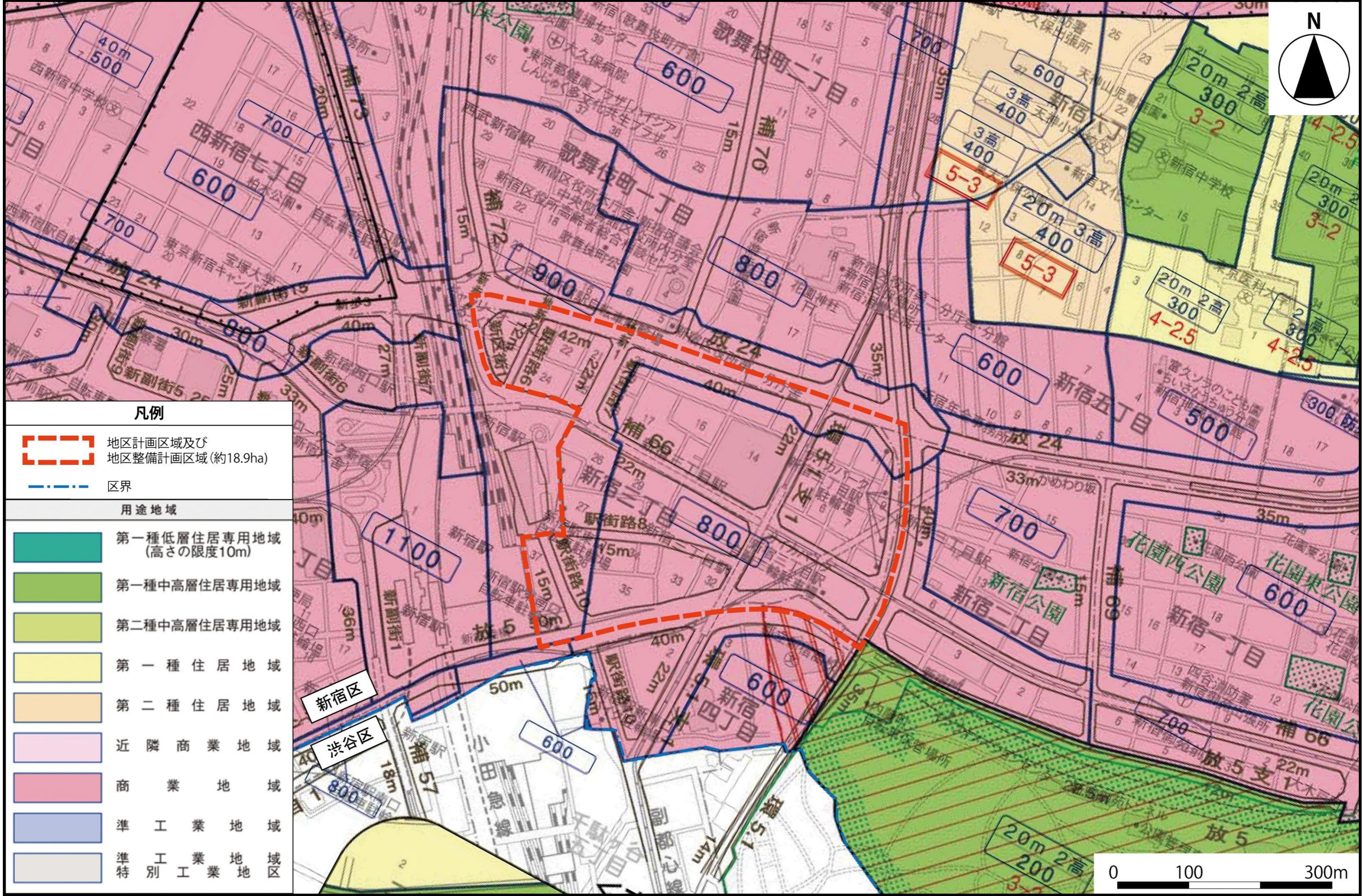


東京都市計画地区計画  
 新宿駅東口地区地区計画 総括図

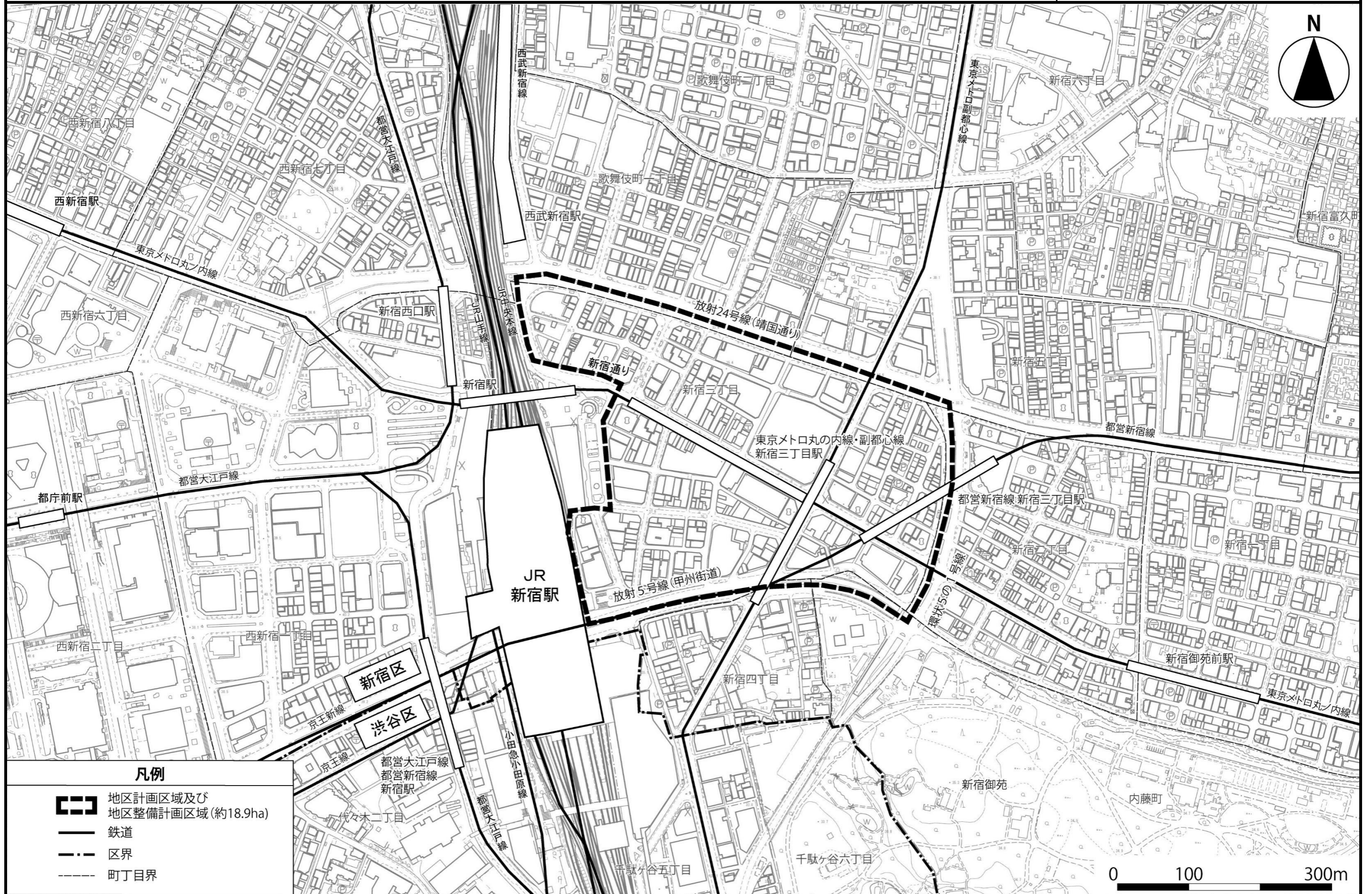
[新宿区決定]



凡例	
	地区計画区域及び地区整備計画区域(約18.9ha)
	区界
用途地域	
	第一種低層住居専用地域 (高さの限度10m)
	第一種中高層住居専用地域
	第二種中高層住居専用地域
	第一種住居地域
	第二種住居地域
	近隣商業地域
	商業地域
	準工業地域
	準工業地域区

東京都市計画地区計画  
 新宿駅東口地区地区計画 位置図

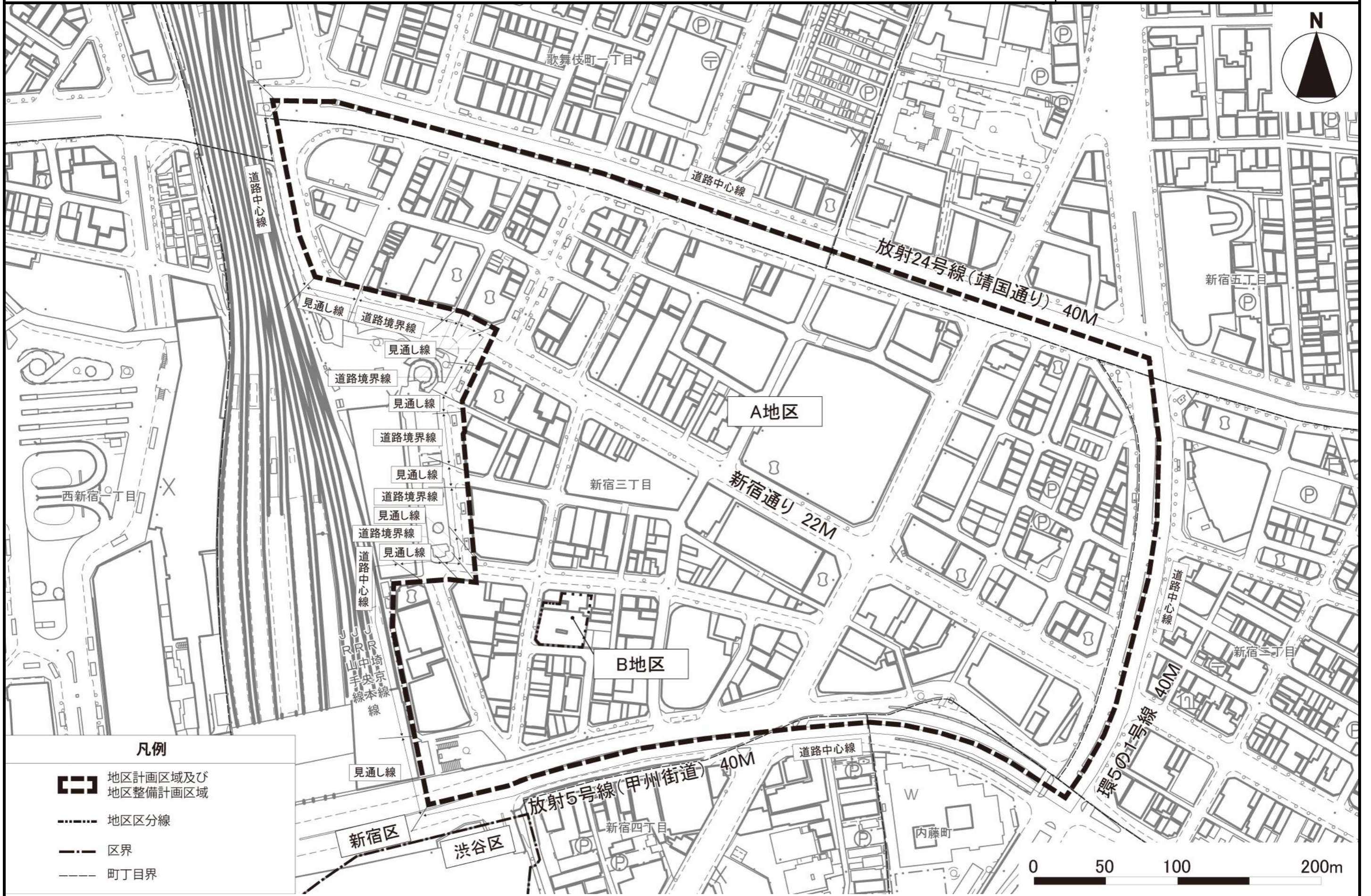
[新宿区決定]



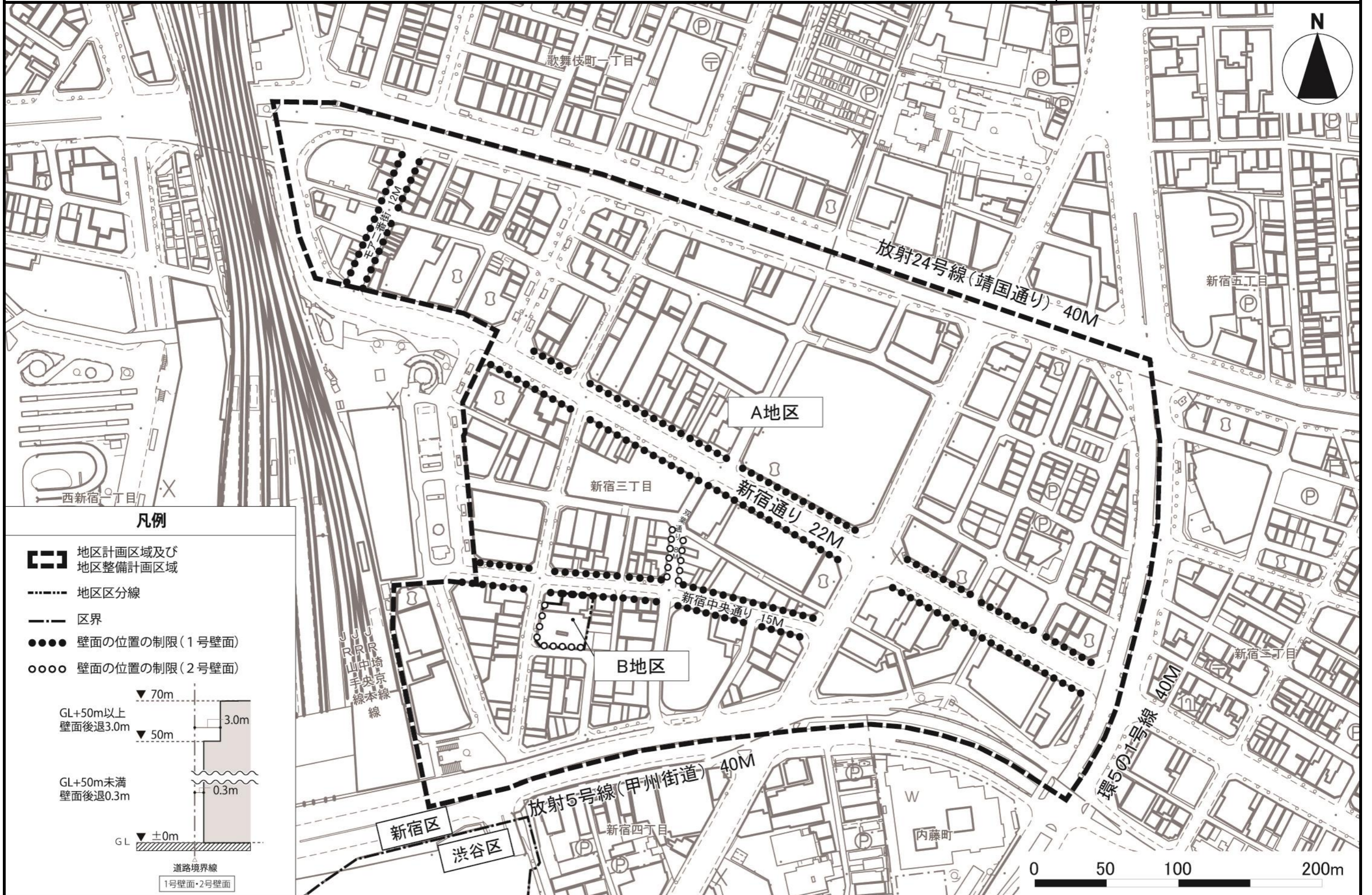
この地図は、東京都知事の承認を受けて、東京都縮尺 2,500 分の 1 地形図を利用して作成したものである。(承認番号) (MMT 利許第 07-K104-5 号)

東京都市計画地区計画  
 新宿駅東口地区地区計画 計画図 1

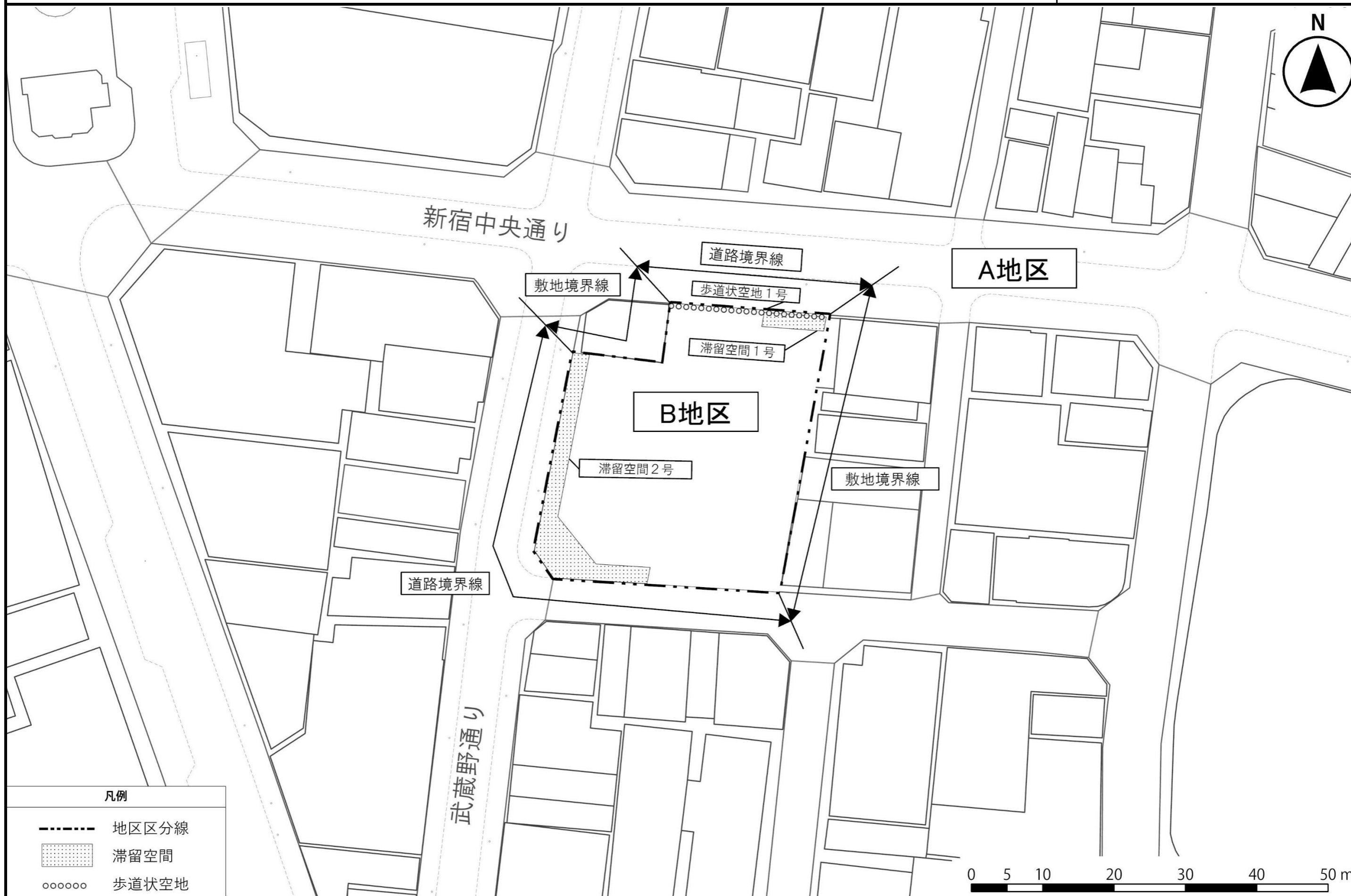
[新宿区決定]



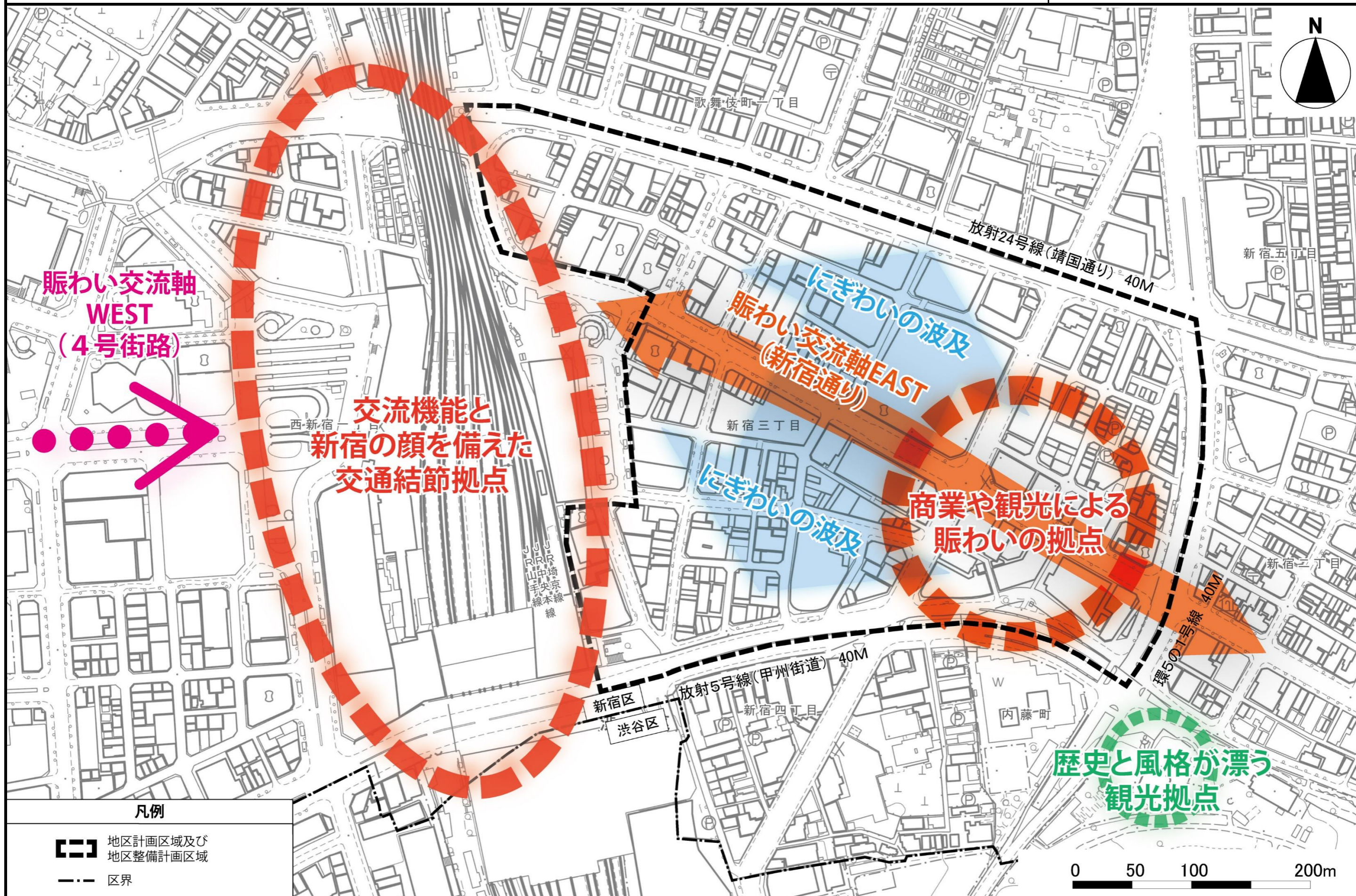
この地図は、東京都知事の承認を受けて、東京都縮尺 2,500 分の 1 地形図を利用して作成したものである。(承認番号) (MMT 利許第 07-K104-5 号)



この地図は、東京都知事の承認を受けて、東京都縮尺 2,500 分の 1 地形図を利用して作成したものである。(承認番号) (MMT 利許第 07-K104-5 号)



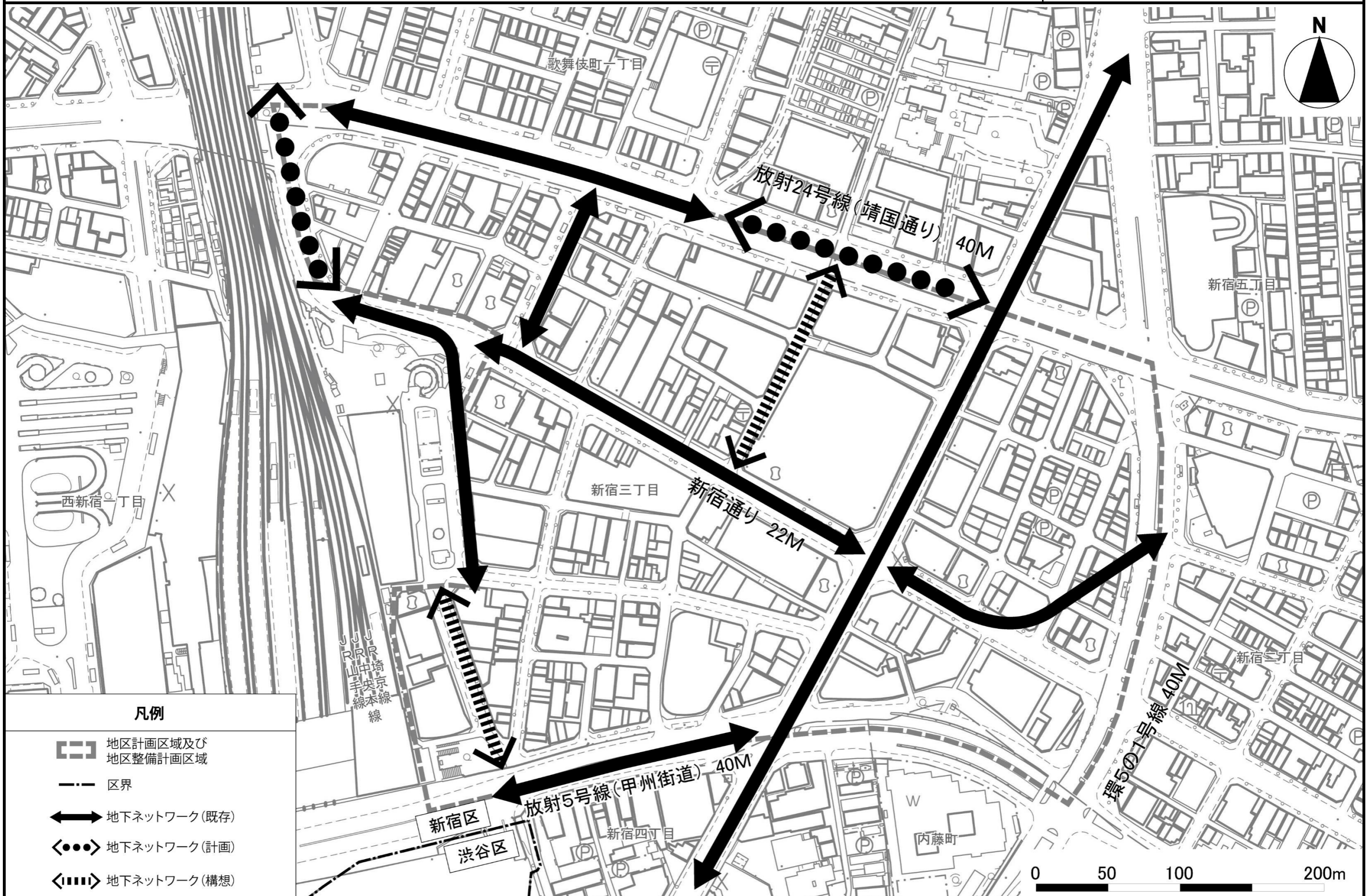
この地図は、東京都知事の承認を受けて、東京都縮尺 2,500 分の 1 地形図を利用して作成したものである。(承認番号) (MMT 利許第 07-K104-5 号)



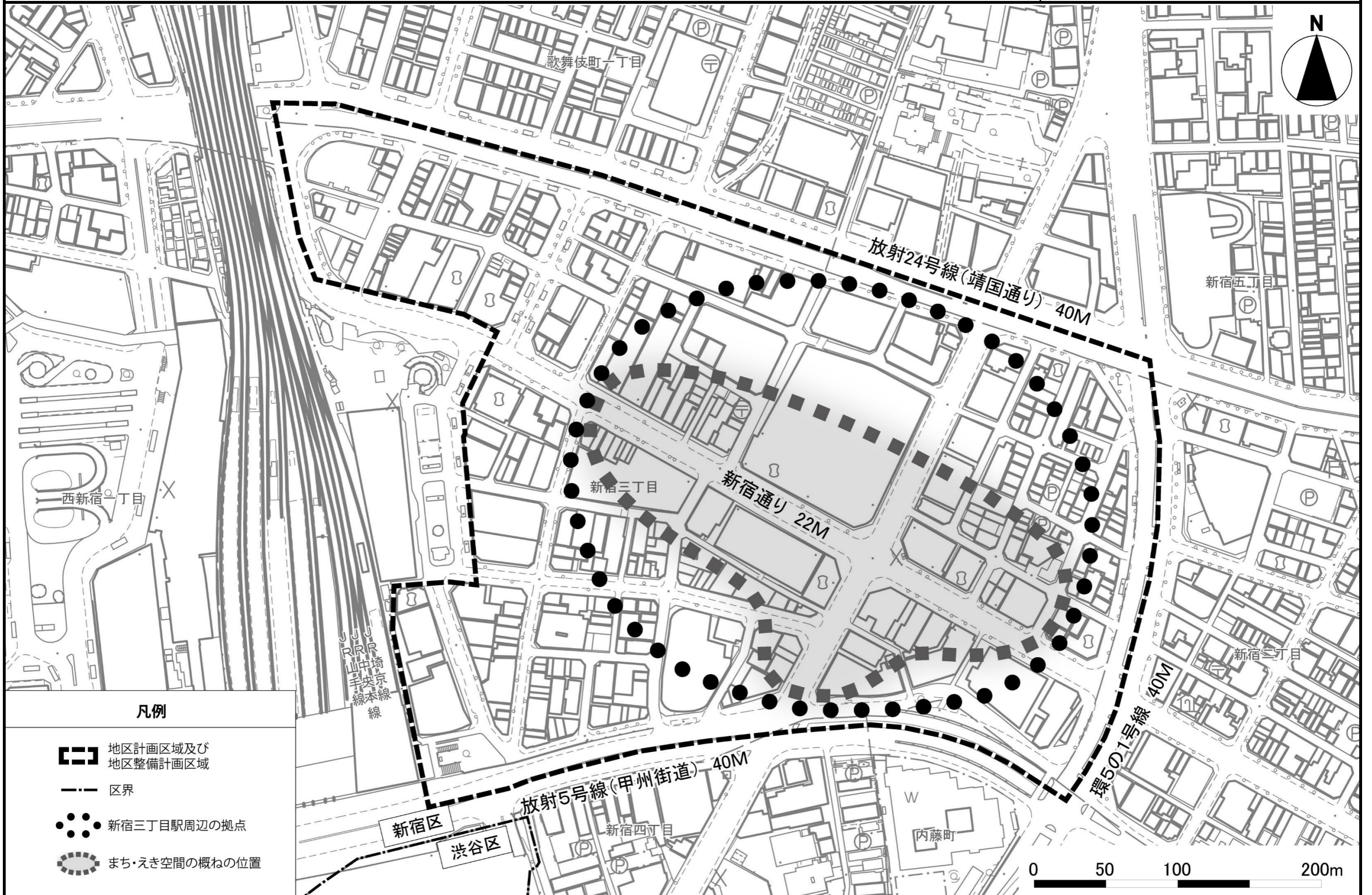
この地図は、東京都知事の承認を受けて、東京都縮尺 2,500 分の 1 地形図を利用して作成したものである。(承認番号) (MMT 利許第 07-K104-5 号)



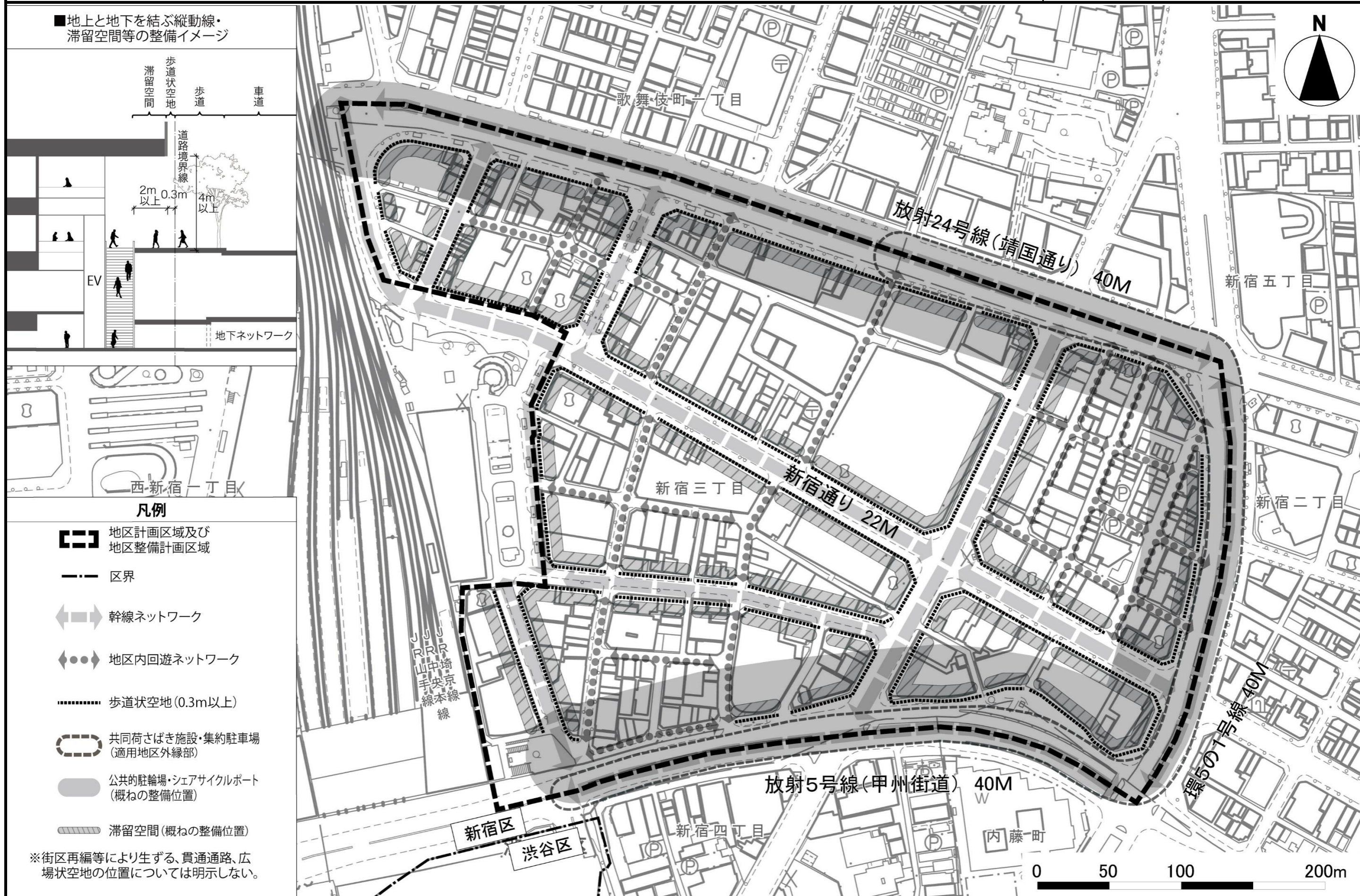
この地図は、東京都知事の承認を受けて、東京都縮尺 2,500 分の 1 地形図を利用して作成したものである。(承認番号) (MMT 利許第 07-K104-5 号)



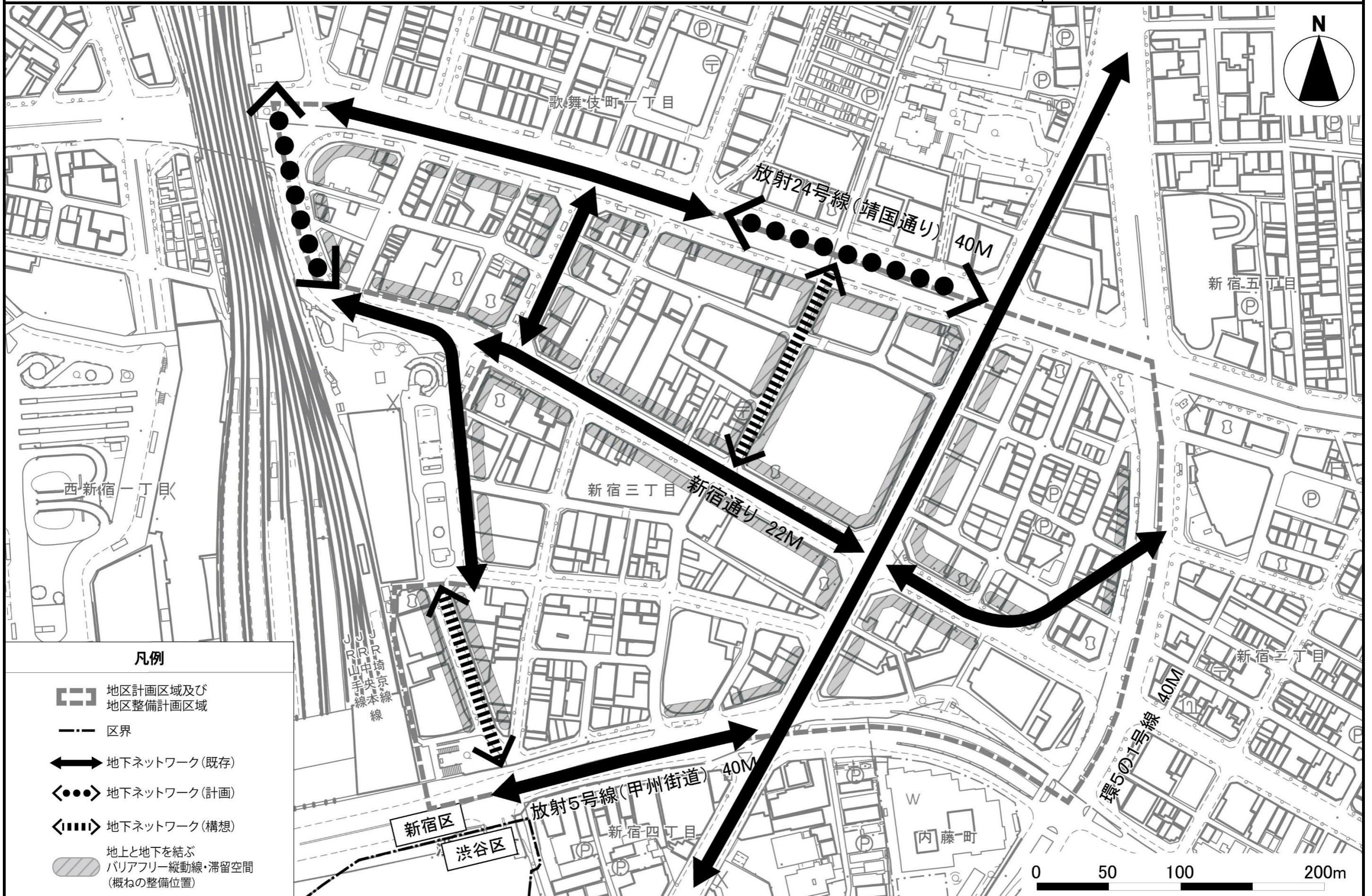
この地図は、東京都知事の承認を受けて、東京都縮尺2,500分の1地形図を利用して作成したものである。(承認番号) (MMT 利許第07-K104-5号)



この地図は、東京都知事の承認を受けて、東京都縮尺2,500分の1地形図を利用して作成したものである。(承認番号) (MMT利許第07-K104-5号)



この地図は、東京都知事の承認を受けて、東京都縮尺 2,500 分の 1 地形図を利用して作成したものである。(承認番号) (MMT 利許第 07-K104-5 号)



この地図は、東京都知事の承認を受けて、東京都縮尺2,500分の1地形図を利用して作成したものである。(承認番号) (MMT 利許第07-K104-5号)