

## 東京都市計画地域冷暖房施設の変更（新宿区決定）（案）

東京都市計画地域冷暖房施設、西新宿一丁目地区地域冷暖房施設を次のように変更する。

### 1. 地域冷暖房施設の名称

西新宿一丁目地区地域冷暖房施設

### 2. 導管

| 名 称         | 位 置       |           | 備 考 |
|-------------|-----------|-----------|-----|
|             | 始 点       | 終 点       |     |
| 西新宿一丁目1号線   | 新宿区西新宿一丁目 | 新宿区西新宿一丁目 |     |
| 西新宿一丁目2号線   | 同 上       | 同 上       |     |
| 西新宿一丁目2-1号線 | 同 上       | 同 上       | 新設  |
| 西新宿一丁目3号線   | 同 上       | 同 上       |     |
| 西新宿一丁目4号線   | 同 上       | 同 上       |     |
| 西新宿一丁目5号線   | 同 上       | 同 上       |     |
| 西新宿一丁目5-1号線 | 同 上       | 同 上       |     |
| 西新宿一丁目5-2号線 | 同 上       | 同 上       |     |
| 西新宿一丁目5-3号線 | 同 上       | 同 上       |     |
| 西新宿一丁目5-4号線 | 同 上       | 同 上       |     |
| 西新宿一丁目6号線   | 同 上       | 同 上       |     |

「位置及び区域は計画図表示のとおり」

### 3. 熱発生所施設

| 名 称          | 位 置       | 備 考                         |
|--------------|-----------|-----------------------------|
| 西新宿一丁目第一プラント | 新宿区西新宿一丁目 | 施設面積 約 2,850 m <sup>2</sup> |
| 西新宿一丁目第二プラント | 新宿区西新宿一丁目 | 施設面積 約 2,150 m <sup>2</sup> |

「位置及び区域は計画図表示のとおり」

#### [理由]

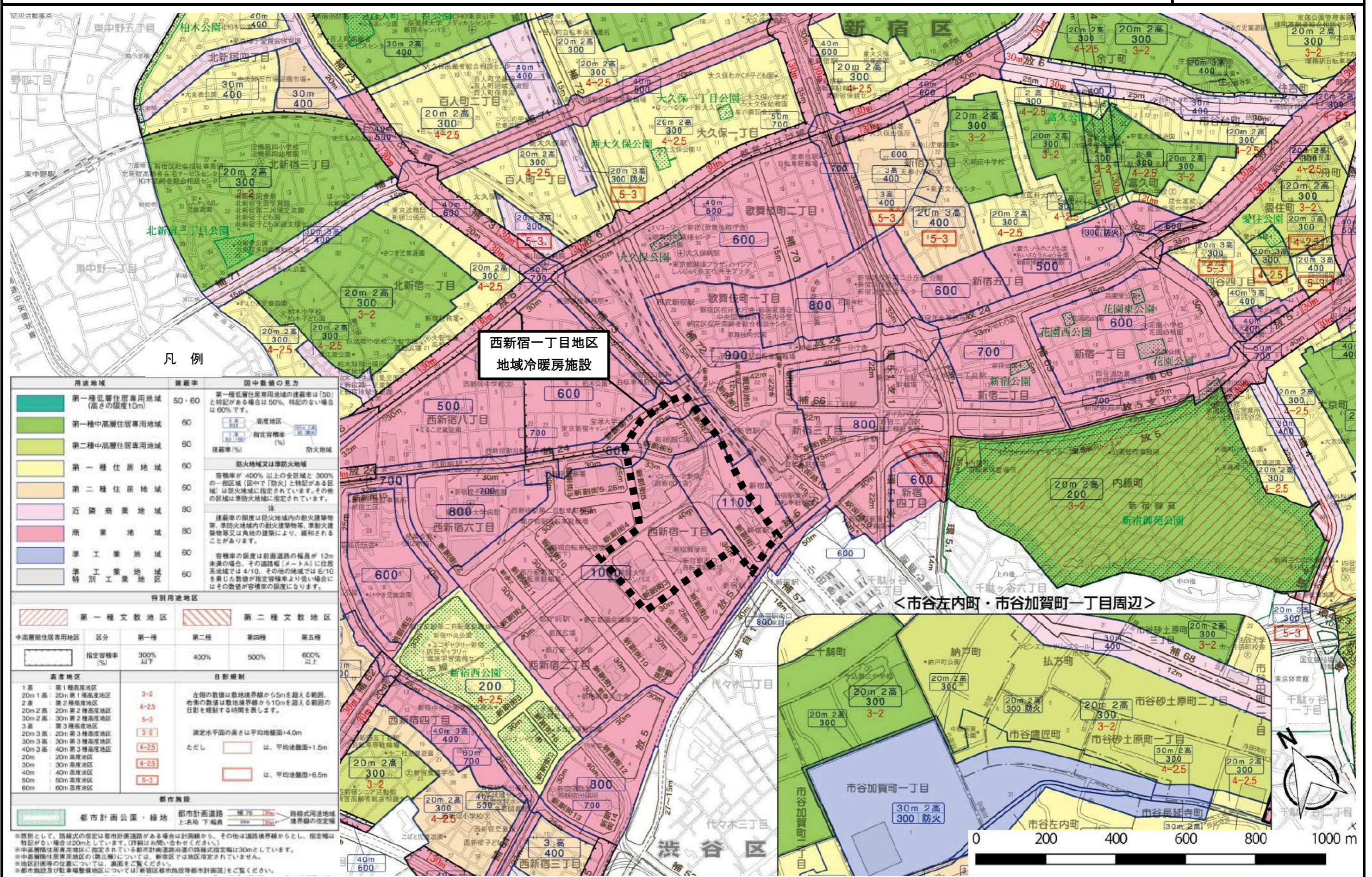
都市再生特別地区（新宿駅西口地区）における建物の建設に伴い、地域冷暖房用の導管を新設し、更なる環境負荷低減と効率的なエネルギー活用を図るため、西新宿一丁目地区地域冷暖房施設の都市計画を変更する。

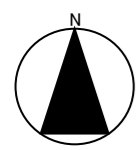
#### [参考]

供給区域

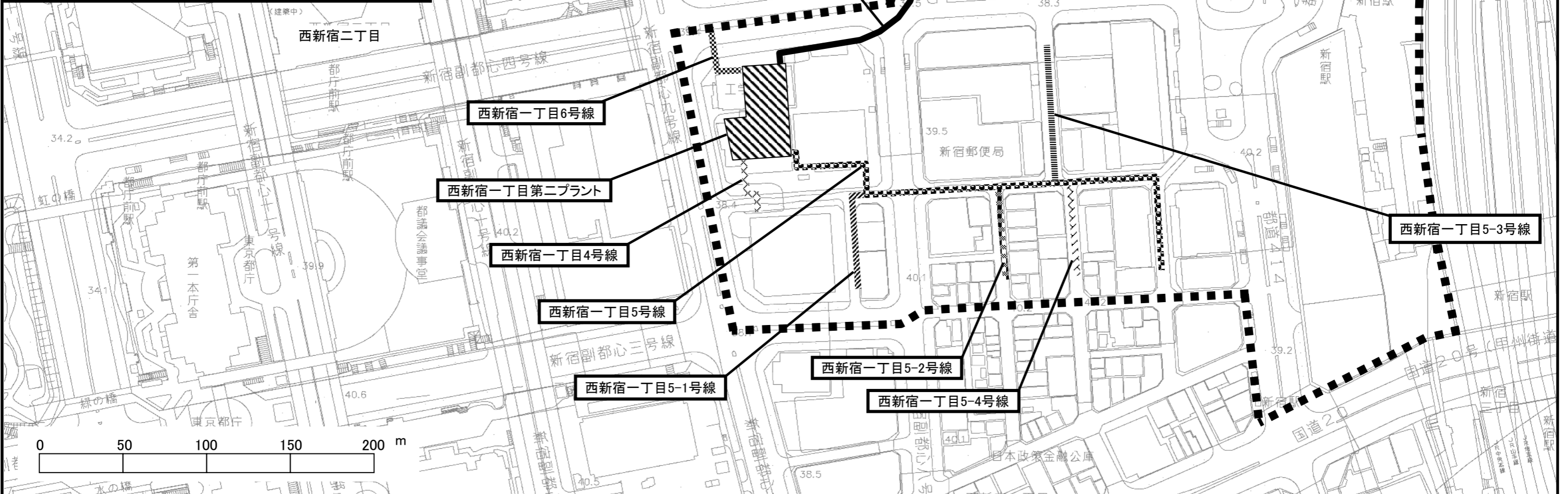
| 名 称           | 面 積      | 備 考                               |
|---------------|----------|-----------------------------------|
| 西新宿一丁目地域冷暖房区域 | 約 16.4ha | 新宿区西新宿一丁目<br>西新宿七丁目<br>新宿三丁目 の各一部 |

東京都計画地域冷暖房施設 西新宿一丁目地区地域冷暖房施設 総括図 [新宿区決定] (案)





| 凡 例      |              |  |    |
|----------|--------------|--|----|
| 計画幹線     | 西新宿一丁目1号線    |  | 既設 |
|          | 西新宿一丁目2号線    |  | 既設 |
|          | 西新宿一丁目2-1号線  |  | 新設 |
|          | 西新宿一丁目3号線    |  | 既設 |
|          | 西新宿一丁目4号線    |  | 既設 |
|          | 西新宿一丁目5号線    |  | 既設 |
|          | 西新宿一丁目5-1号線  |  | 既設 |
|          | 西新宿一丁目5-2号線  |  | 既設 |
|          | 西新宿一丁目5-3号線  |  | 既設 |
|          | 西新宿一丁目5-4号線  |  | 既設 |
|          | 西新宿一丁目6号線    |  | 既設 |
| プラント位置   | 西新宿一丁目第一プラント |  | 既設 |
|          | 西新宿一丁目第二プラント |  | 既設 |
| 供給区域(参考) |              |  |    |



この地図は、東京都知事の承認を受けて、東京都縮尺2,500分の1の地形図を複製したものである。無断転写を禁ずる。  
 (承認番号) MMT利許第 05 -K104-1号