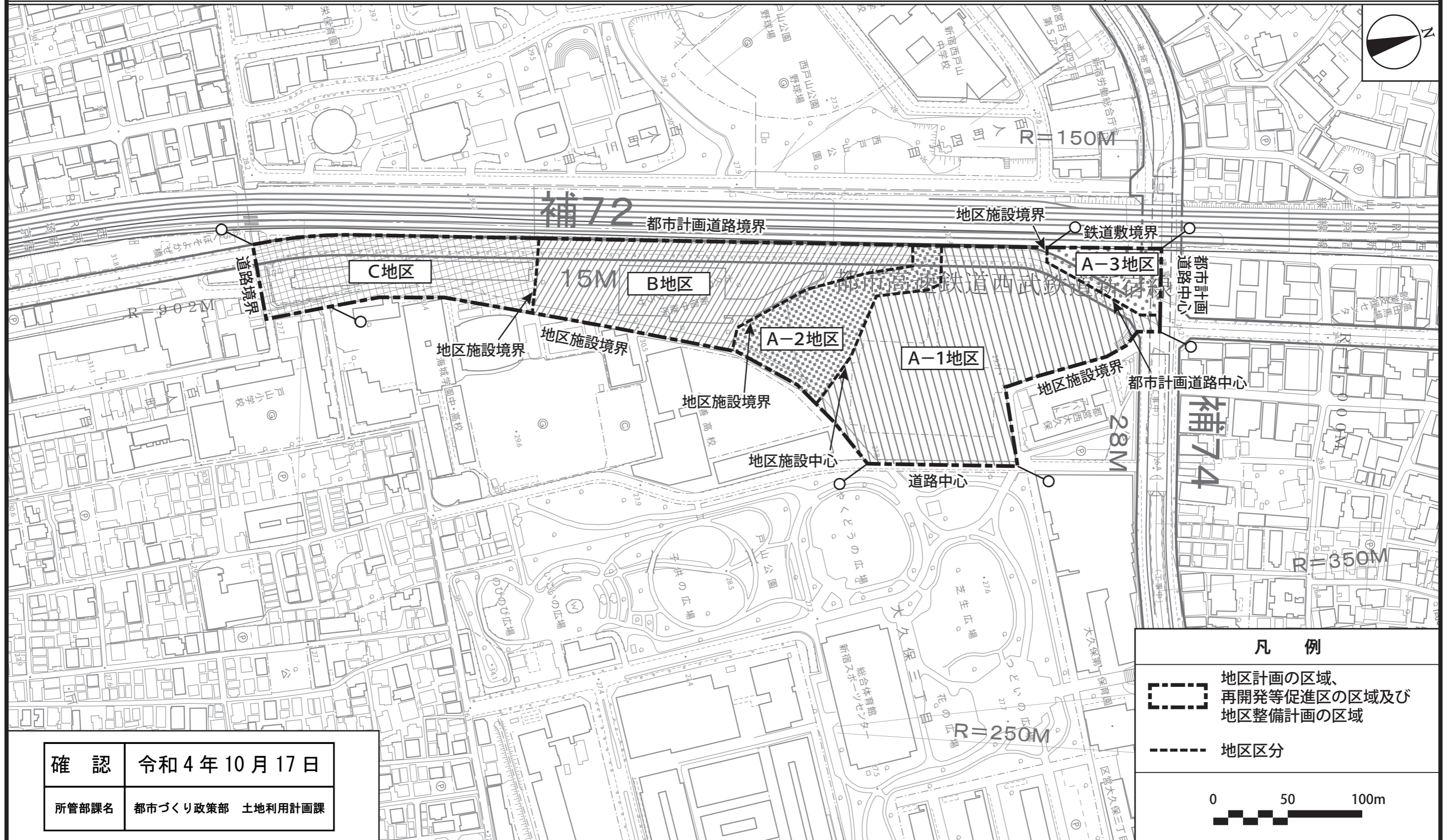


東京都市計画地区計画 大久保三丁目西地区地区計画 計画図1

[東京都決定]

縮尺 1/2,500



| | |
|-------|------------------|
| 確認 | 令和4年10月17日 |
| 所管部課名 | 都市づくり政策部 土地利用計画課 |

凡例

- 地区計画の区域、再開発等促進区の区域及び地区整備計画の区域
- 地区区分

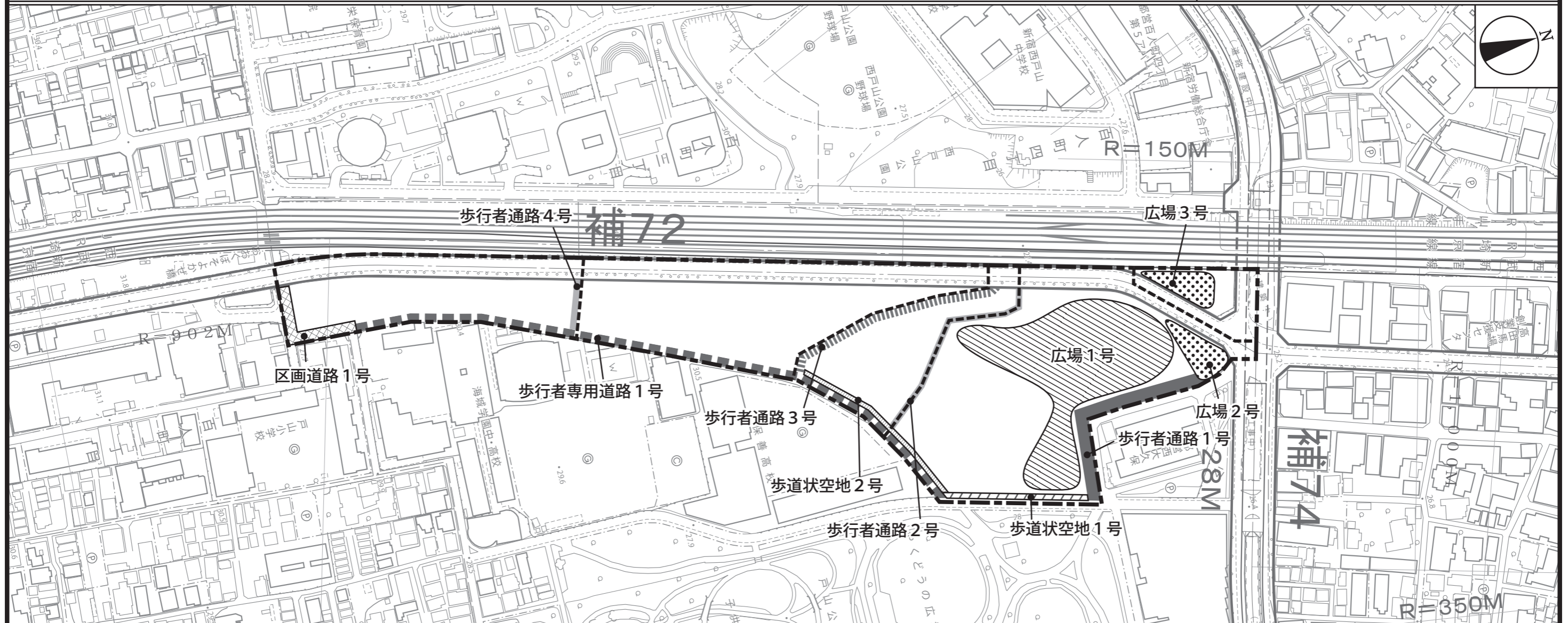
0 50 100m

「この地図は、東京都知事の承認を受けて、東京都縮尺2,500分の1地形図を利用して、作成したものである。(承認番号)2都市基交著第186号」
 「(承認番号)2都市基街都第264号、令和3年1月14日」
 「(承認番号)2都市基交都第60号、令和3年1月12日」

東京都市計画地区計画 大久保三丁目西地区地区計画 計画図 2

[東京都決定]

縮尺 1/2,500



凡例

| | | | |
|---------|---|------|---|
| 区域等 | <ul style="list-style-type: none"> 地区計画の区域、再開発等促進区の区域及び地区整備計画の区域 地区区分 | 地区施設 | <ul style="list-style-type: none"> 区画道路1号(8m) 歩行者専用道路1号(6m) 広場2号、3号 歩行者通路1号(10m) 歩行者通路2号、4号(4m) 歩行者通路3号(6m) 歩道状空地1号(3.5m) 歩道状空地2号(3m) |
| 主要な公共施設 | <ul style="list-style-type: none"> 広場1号 | | |



確認 令和4年10月17日

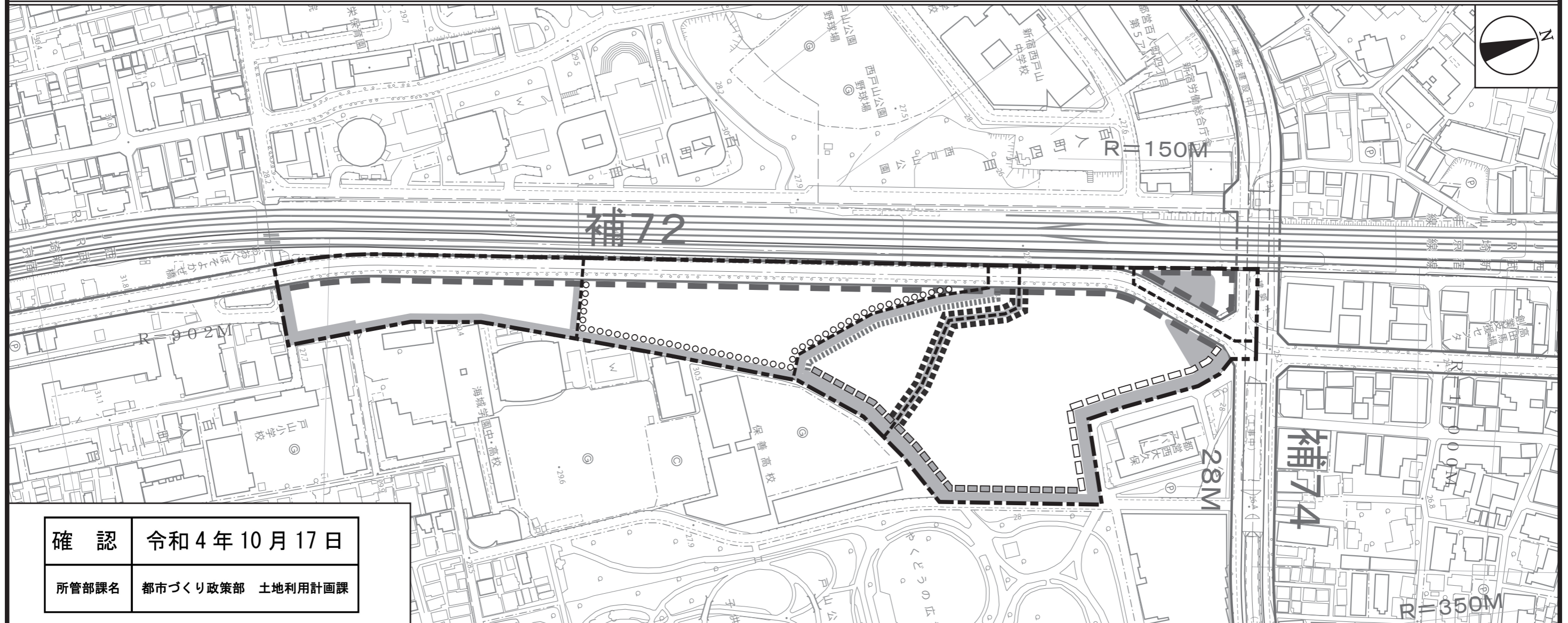
所管部課名 都市づくり政策部 土地利用計画課

この地図は、東京都知事の承認を受けて、東京都縮尺2,500分の1地形図を利用して、作成したものである。(承認番号)2都市基交著第186号
(承認番号)2都市基街都第264号、令和3年1月14日
(承認番号)2都市基交都第60号、令和3年1月12日

東京都市計画地区計画 大久保三丁目西地区地区計画 計画図3

[東京都決定]

縮尺 1/2,500



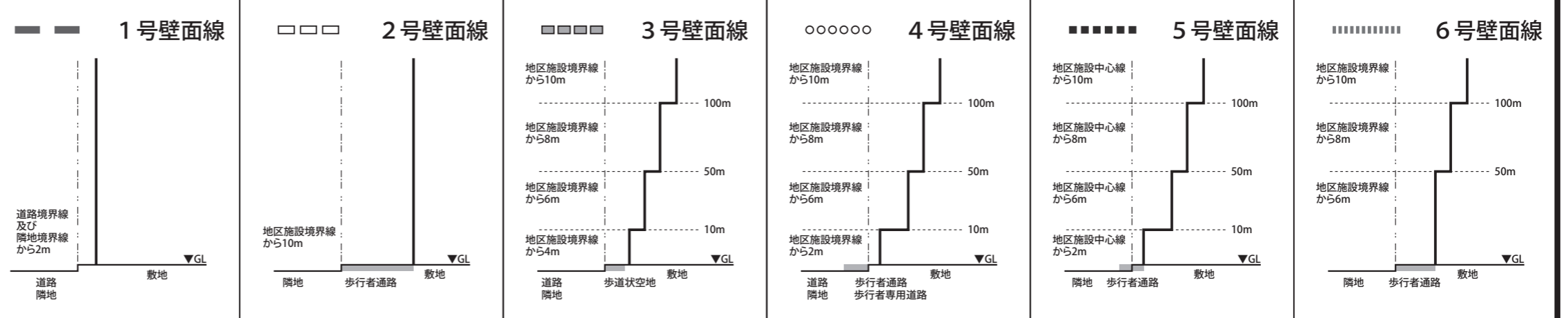
| | |
|-------|------------------|
| 確認 | 令和4年10月17日 |
| 所管部課名 | 都市づくり政策部 土地利用計画課 |

凡例

- 地区計画の区域、再開発等促進区の区域及び地区整備計画の区域
- 地区区分
- 地区施設



凡例



「この地図は、東京都知事の承認を受けて、東京都縮尺2,500分の1地形図を利用して、作成したものである。(承認番号)2都市基交著第186号」

「(承認番号)2都市基街都第264号、令和3年1月14日」

「(承認番号)2都市基交都第60号、令和3年1月12日」