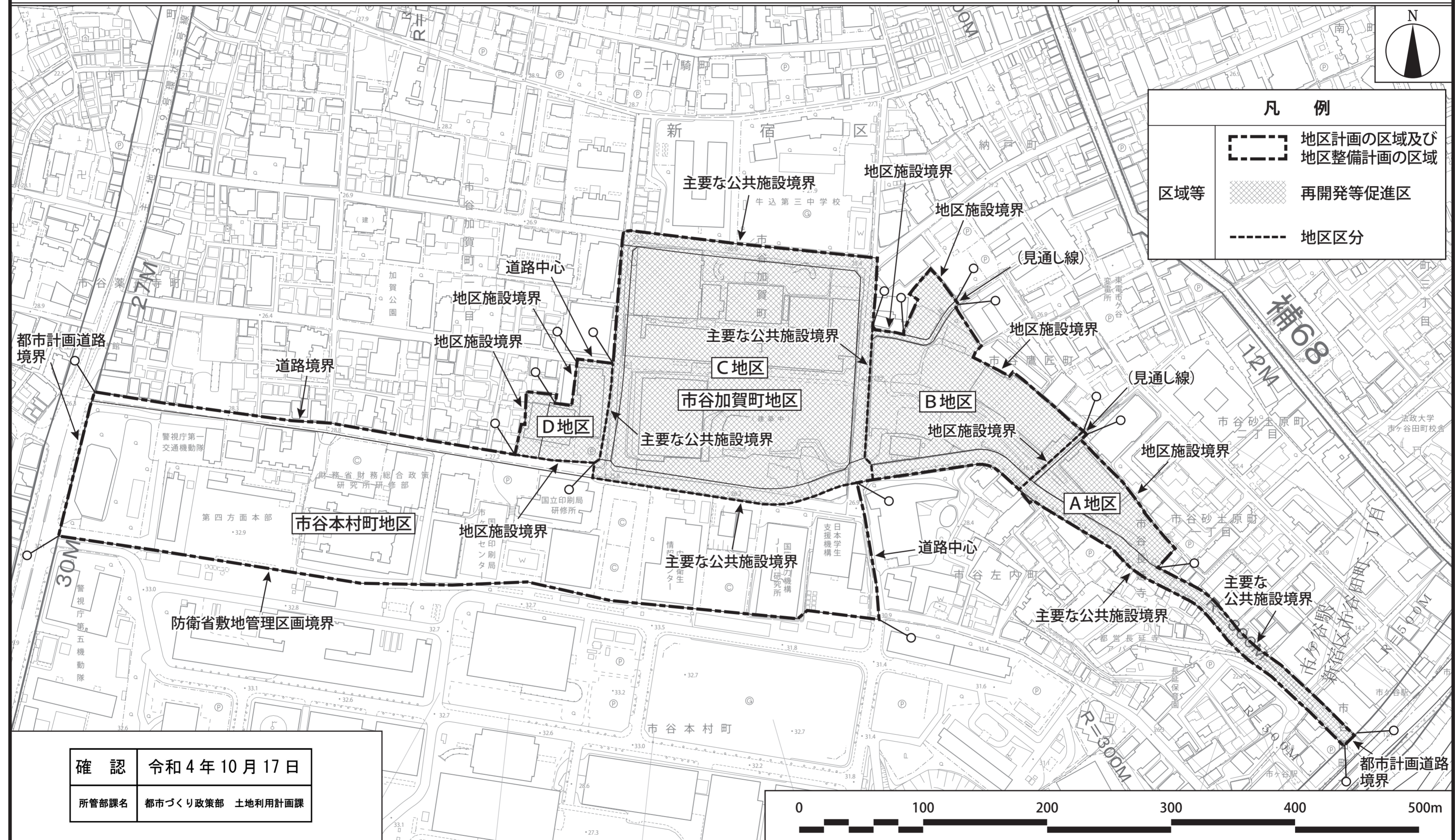


東京都市計画地区計画 市谷本村町・加賀町地区地区計画 計画図 1

[東京都決定]

縮尺 1/2,500

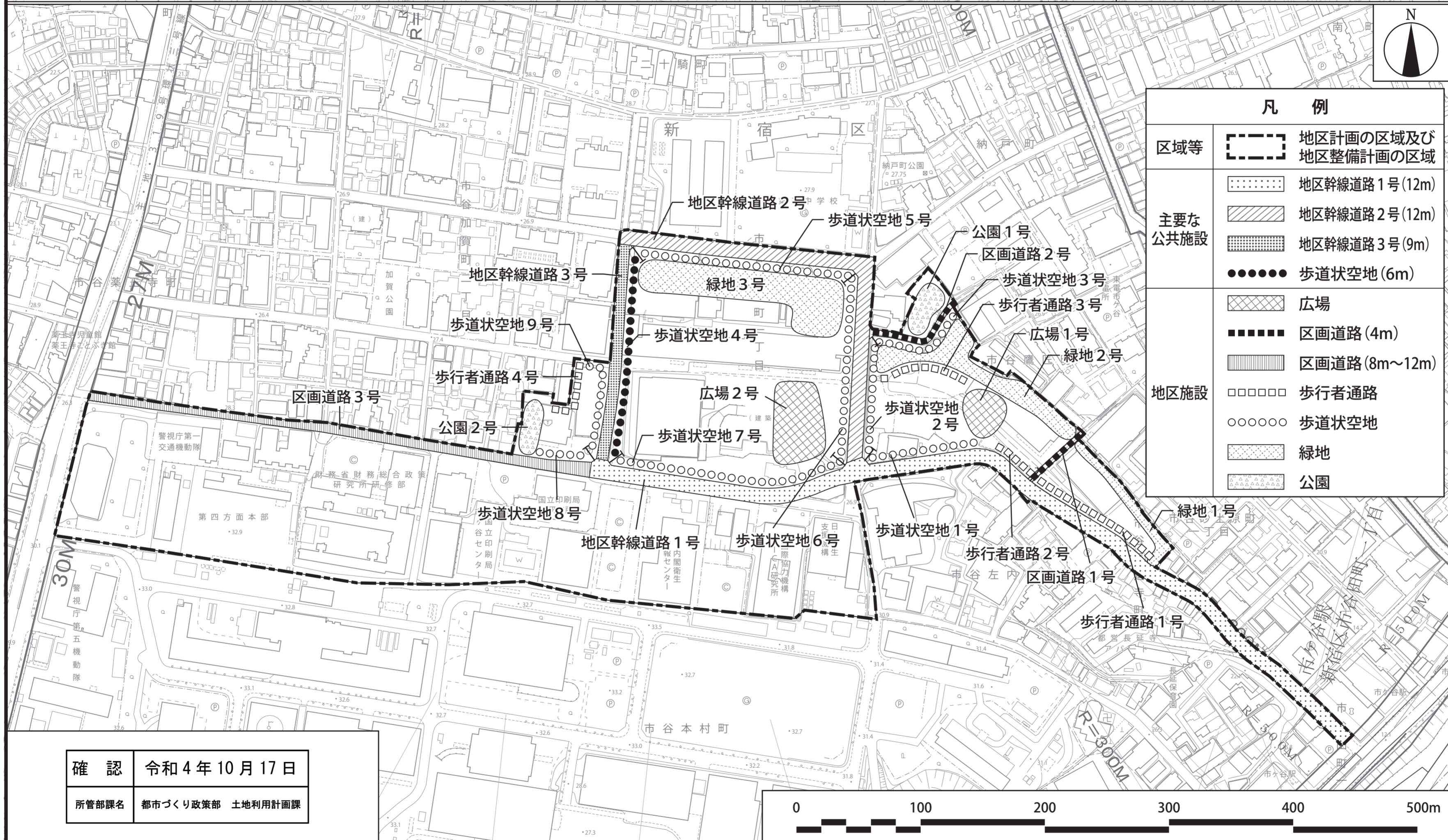



「この地図は、東京都知事の承認を受けて、東京都縮尺2,500分の1地形図を利用して、作成したものである。(承認番号)2都市基交著第186号」
 「(承認番号)2都市基街都第264号、令和3年1月14日」
 「(承認番号)2都市基交都第60号、令和3年1月12日」

東京都市計画地区計画 市谷本村町・加賀町地区地区計画 計画図 2

[東京都決定]

縮尺 1/2,500



凡 例	
区域等	[Dashed line] 地区計画の区域及び地区整備計画の区域
主要な公共施設	[Dotted pattern] 地区幹線道路 1号 (12m)
	[Diagonal lines] 地区幹線道路 2号 (12m)
	[Cross-hatch pattern] 地区幹線道路 3号 (9m)
	[Dotted pattern] 歩道状空地 (6m)
地区施設	[Cross-hatch pattern] 広場
	[Dotted pattern] 区画道路 (4m)
	[Vertical lines] 区画道路 (8m~12m)
	[Open squares] 歩行者通路
	[Dotted pattern] 歩道状空地
	[Dotted pattern] 緑地
	[Triangle pattern] 公園
	[Dotted pattern] 公園 1号

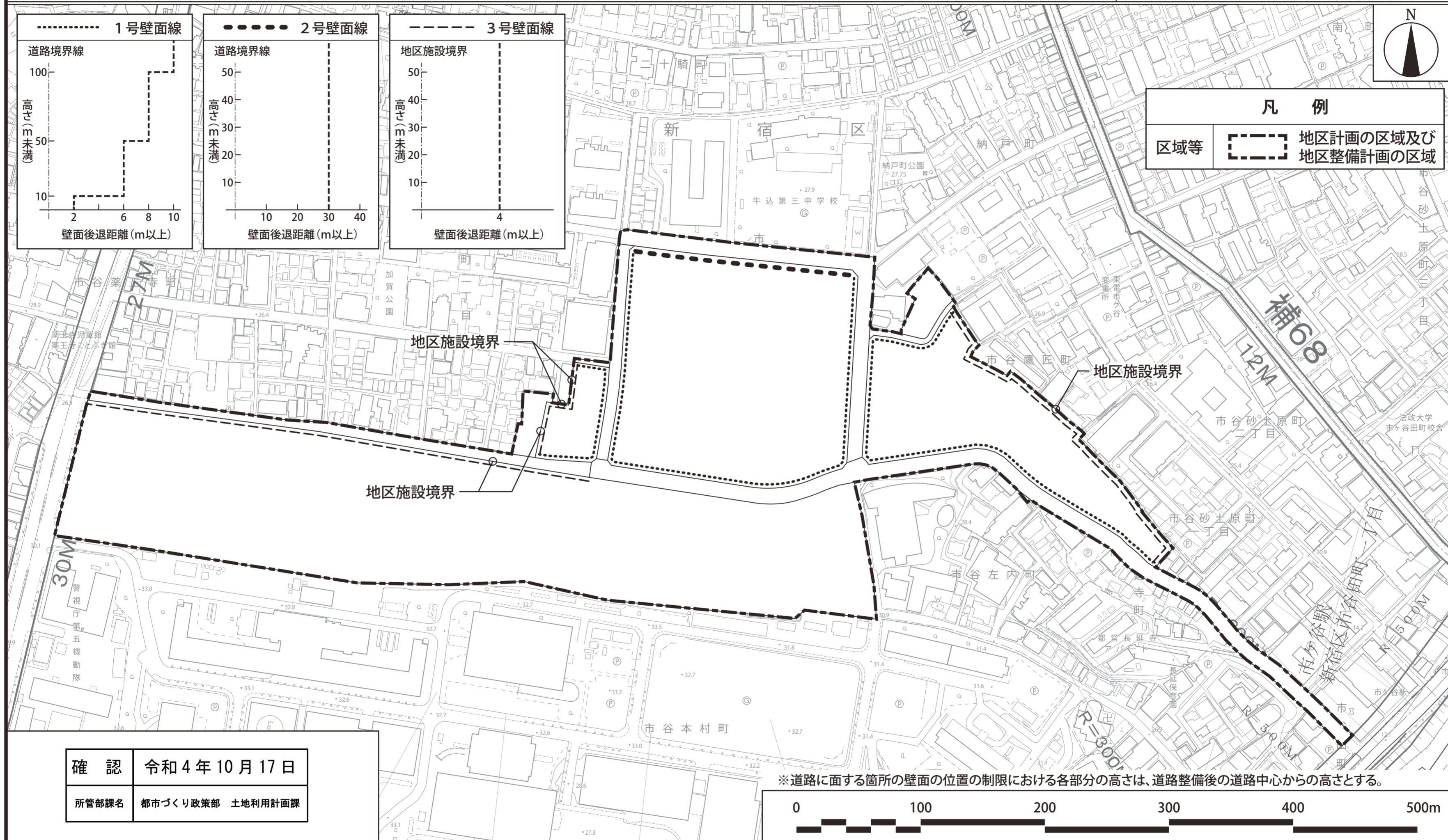
確認	令和 4 年 10 月 17 日
所管部課名	都市づくり政策部 土地利用計画課

「この地図は、東京都知事の承認を受けて、東京都縮尺2,500分の1地形図を利用して、作成したものである。(承認番号) 2都市基交著第186号」
 「(承認番号) 2都市基街都第264号、令和3年1月14日」
 「(承認番号) 2都市基交都第60号、令和3年1月12日」

東京都市計画地区計画 市谷本村町・加賀町地区地区計画 計画図3

[東京都決定]

縮尺 1/2,500



「この地図は、東京都知事の承認を受けて、東京都縮尺2,500分の1地形図を利用して、作成したものである。(承認番号)2都市基交第186号」
 「(承認番号)2都市基街都第264号、令和3年1月14日」
 「(承認番号)2都市基交都第60号、令和3年1月12日」