


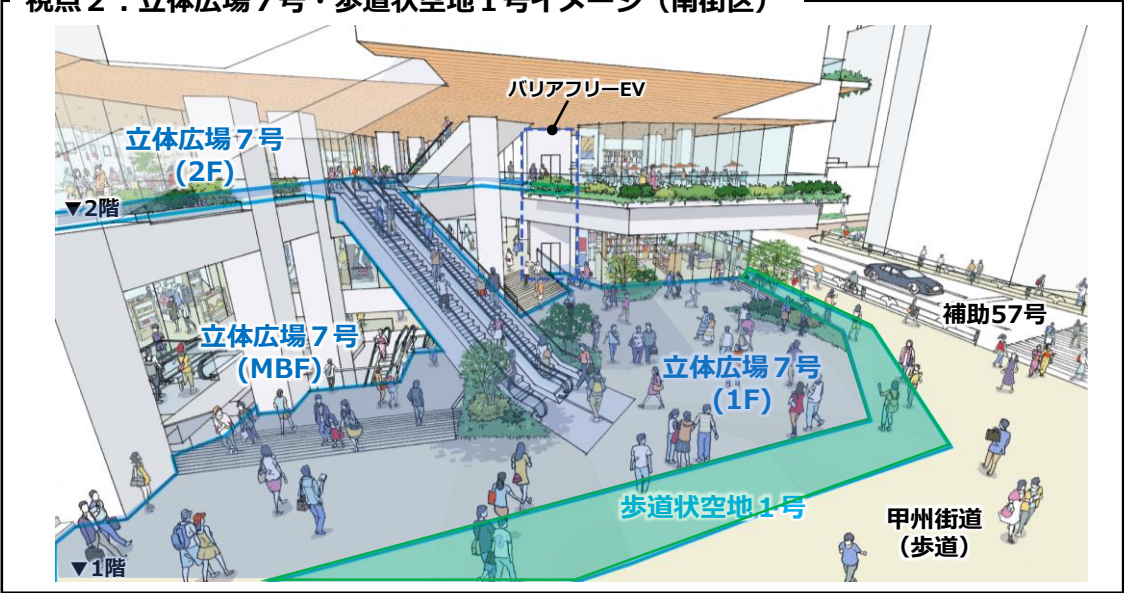
新宿駅直近地区地区計画 地区施設等配置図・イメージ図

参考資料 1

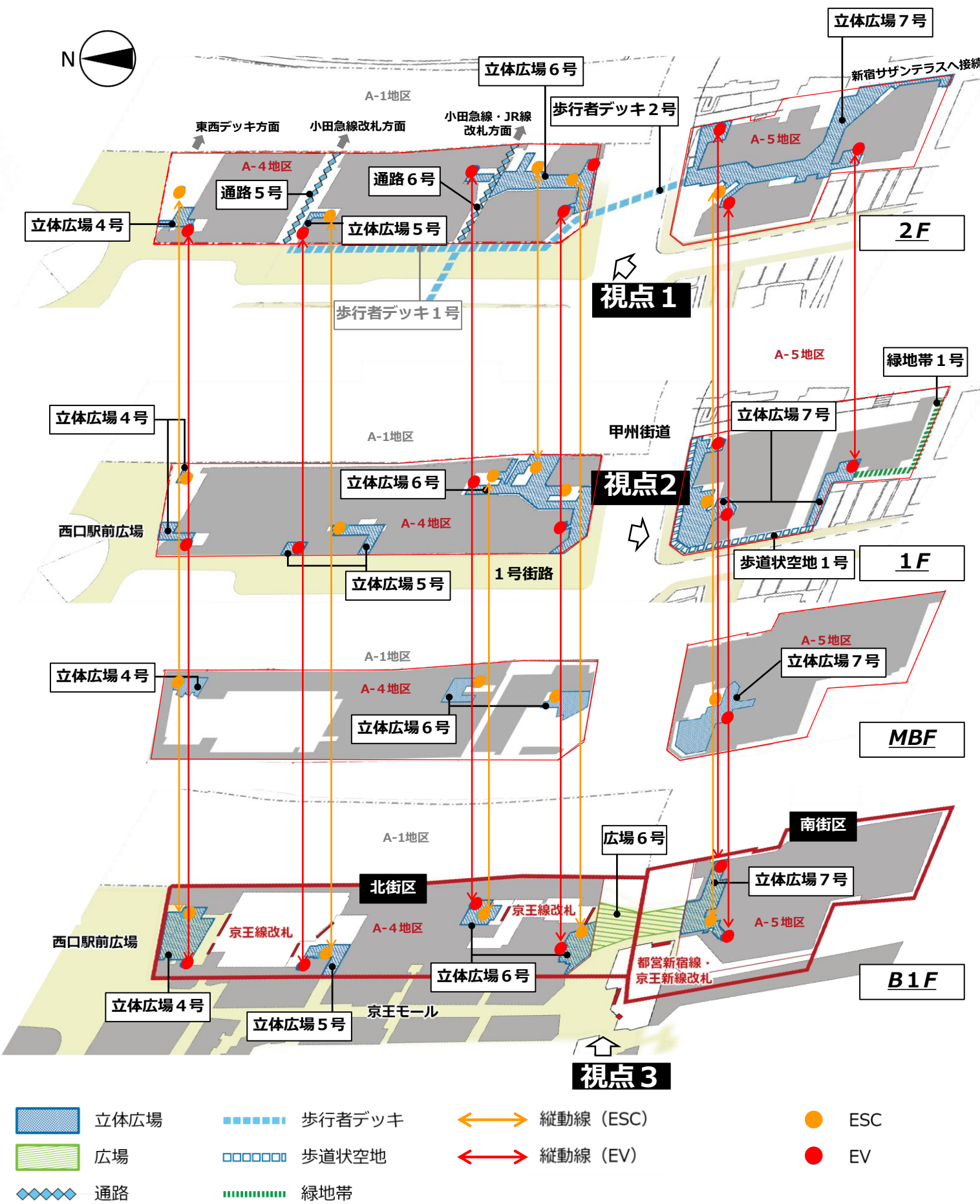
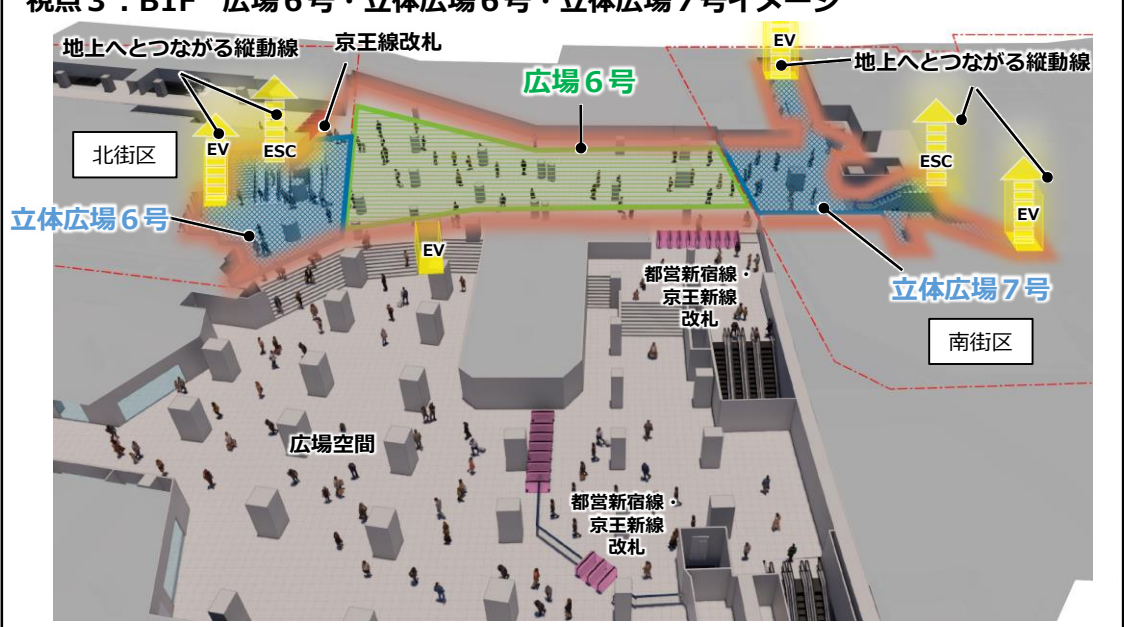
視点1：立体広場6号・歩行者デッキ1号・2号イメージ（北街区）



視点2：立体広場7号・歩道状空地1号イメージ（南街区）



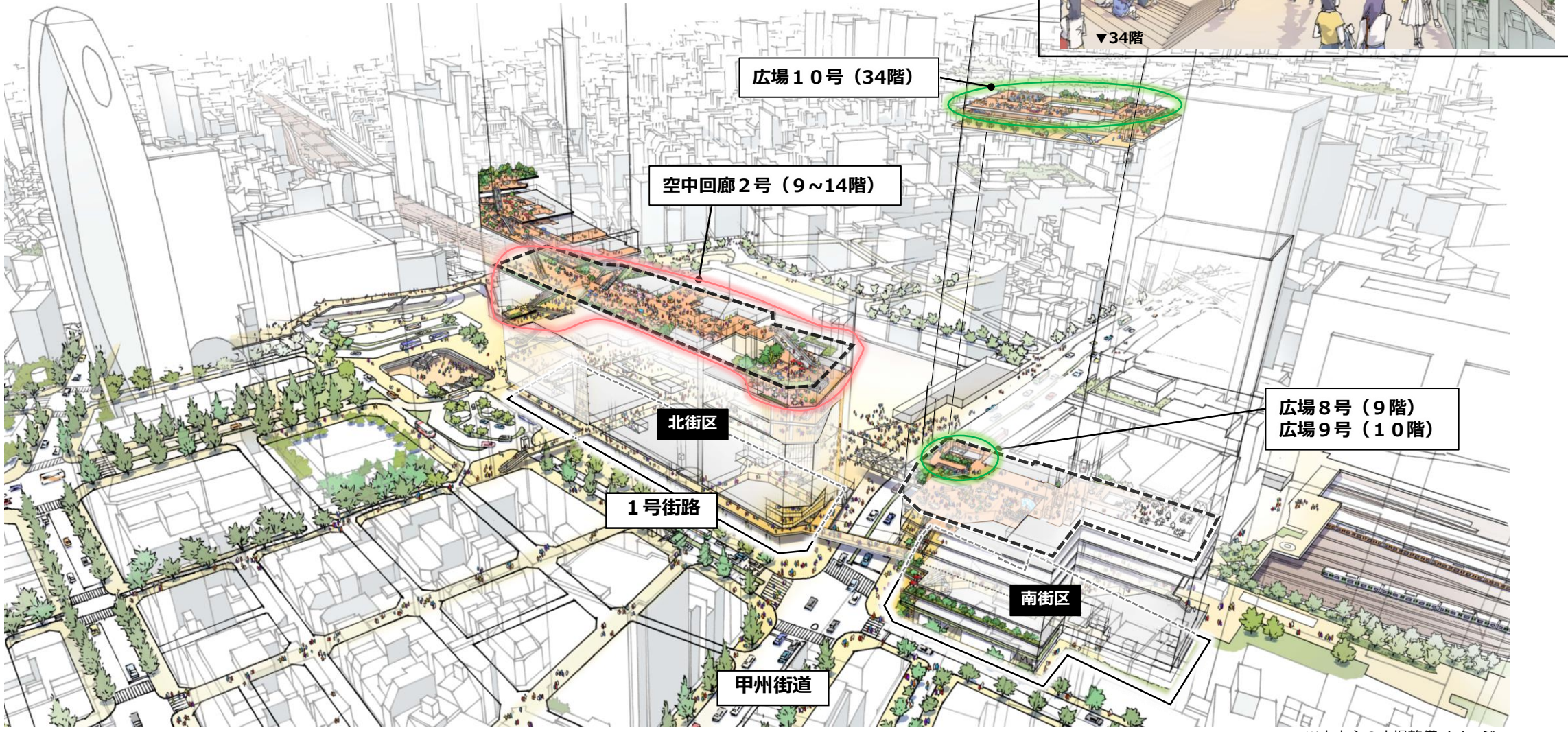
視点3：B1F 広場6号・立体広場6号・立体広場7号イメージ




※計画内容は、今後の詳細検討および関係機関等協議により変更される場合があります。



新宿駅直近地区地区計画 地区施設等配置図・イメージ図



※人中心の広場整備イメージ



※計画内容は、今後の詳細検討および関係機関等協議により変更される場合があります。