

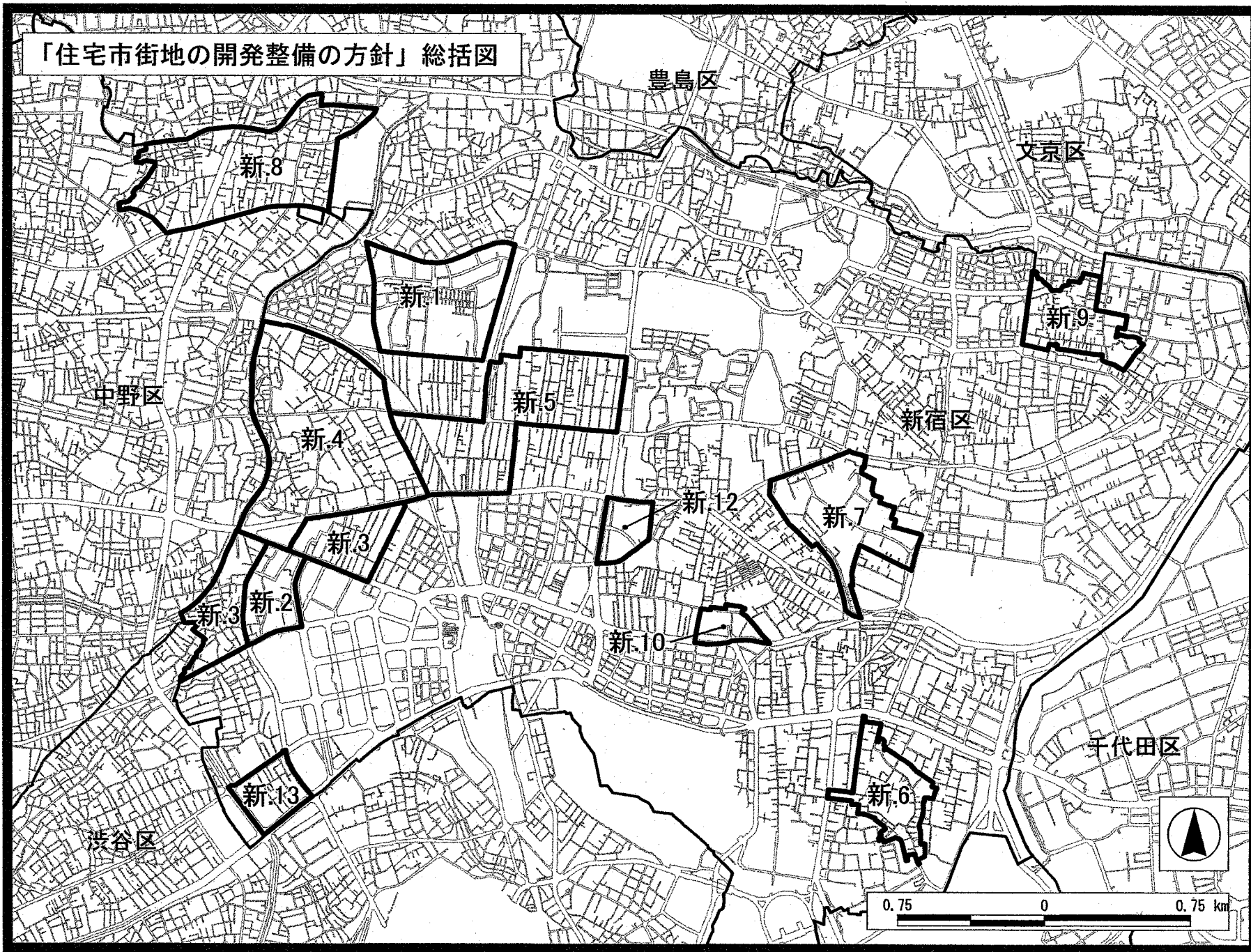
東京都市計画  
住宅市街地の開発整備の方針  
附図

令和4年6月  
東京都

東京都市計画  
住宅市街地の開発整備の方針  
附図

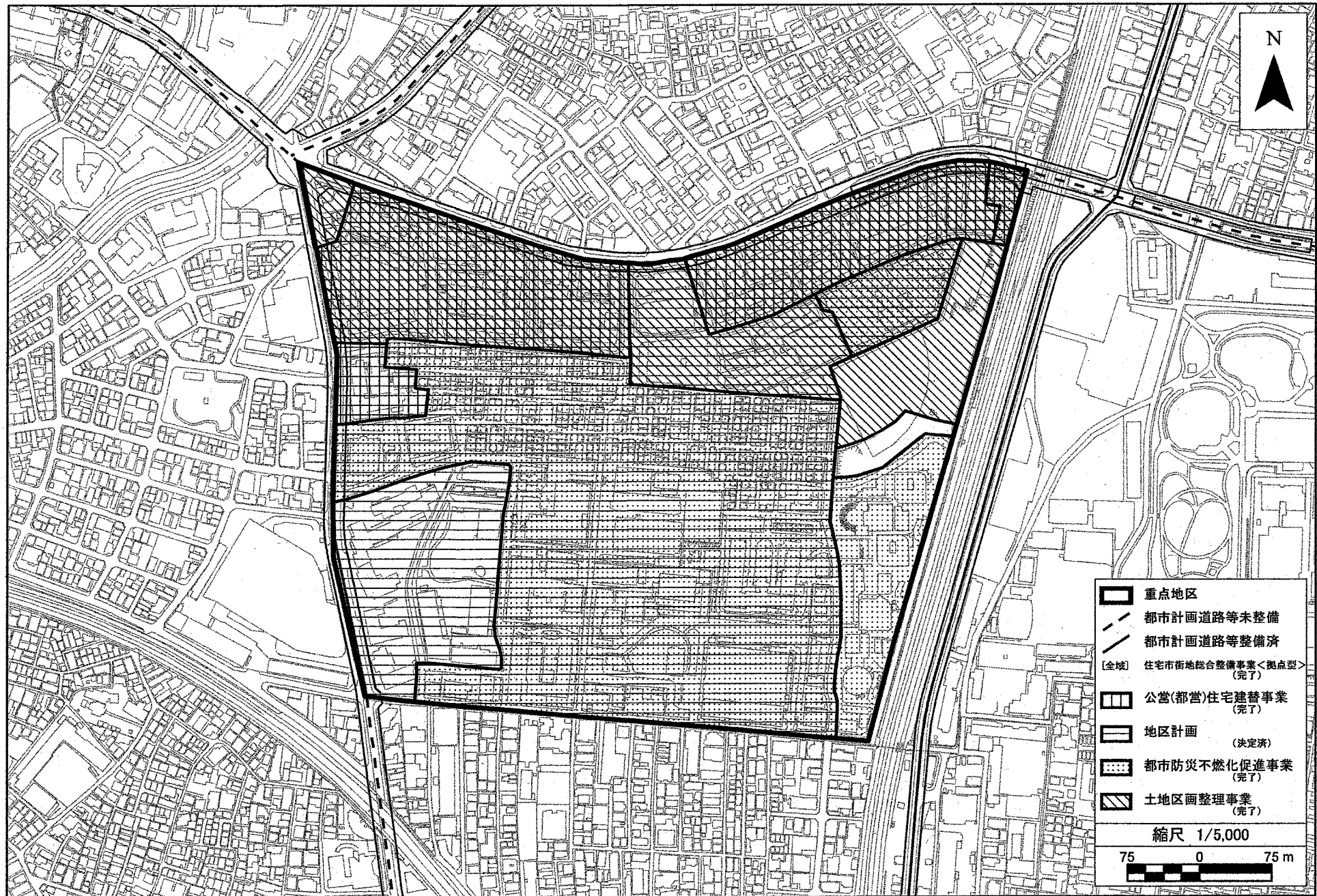
東京都

「住宅市街地の開発整備の方針」総括図



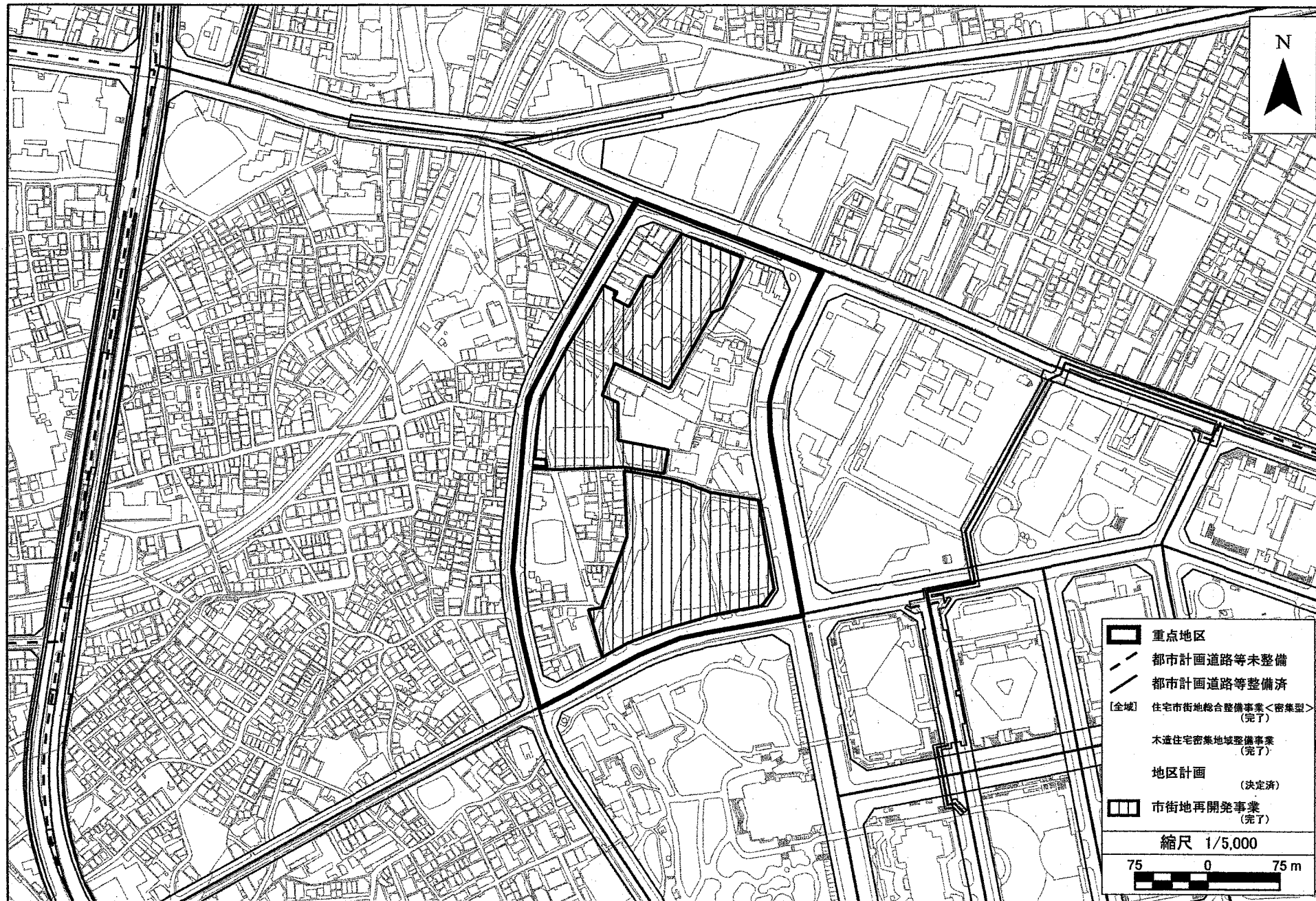
この地図は、国土地理院長の承認（平24関公第269号）を得て作成した東京都地形図（S=1:2,500）を使用（3都市基交第244号）して作成したものである。無断複製を禁ずる。  
（承認番号）3都市基街都第66号、令和3年6月10日

# 重点地区 百人町三・四丁目地区(新. 1)

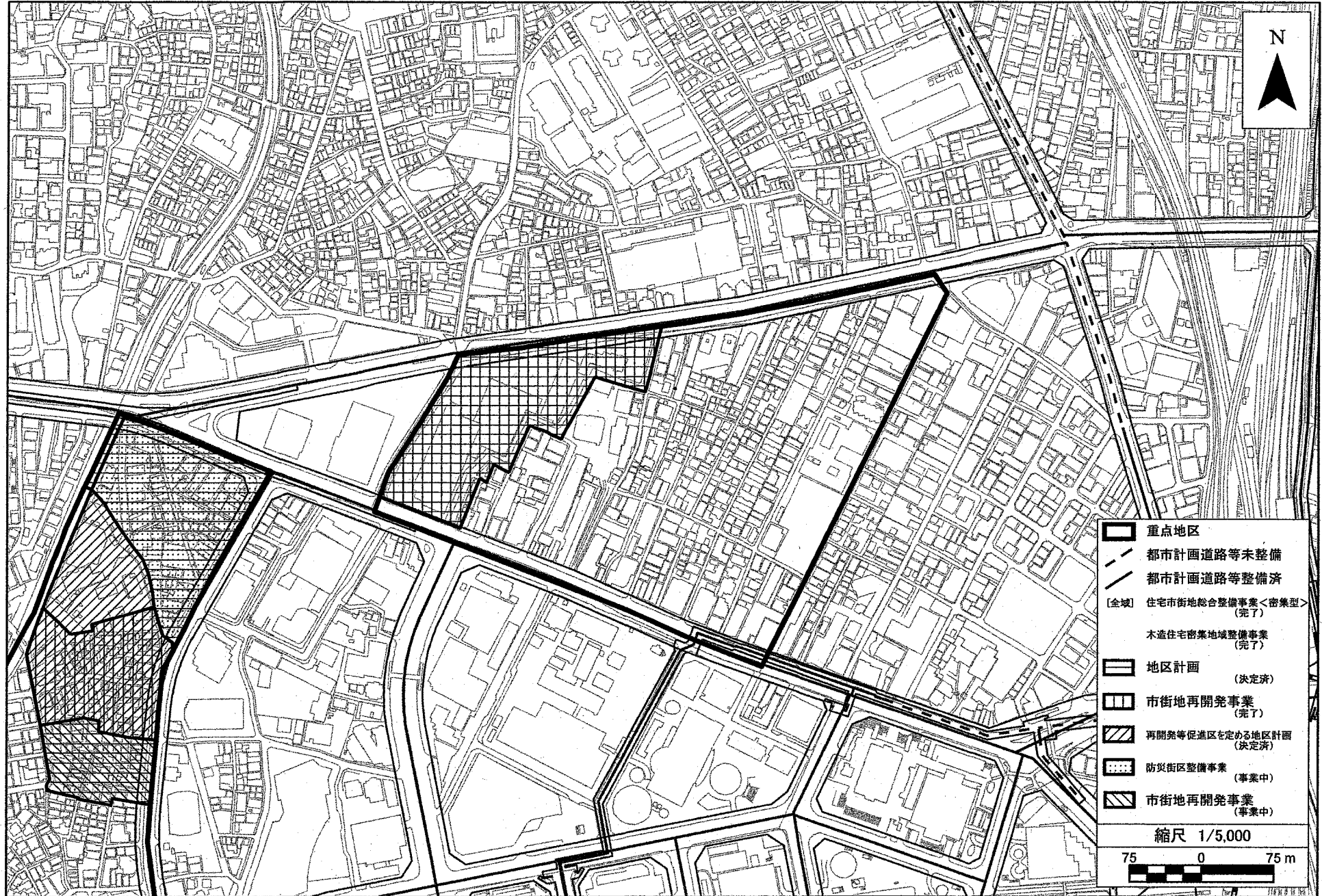


この地図は、国土地理院長の承認(平24関公第269号)を得て作成した東京都地形図(S=1:2,500)を使用(3都市基交第244号)して作成したものである。無断複製を禁ずる。  
 (承認番号) 3都市基街都第66号、令和3年6月10日

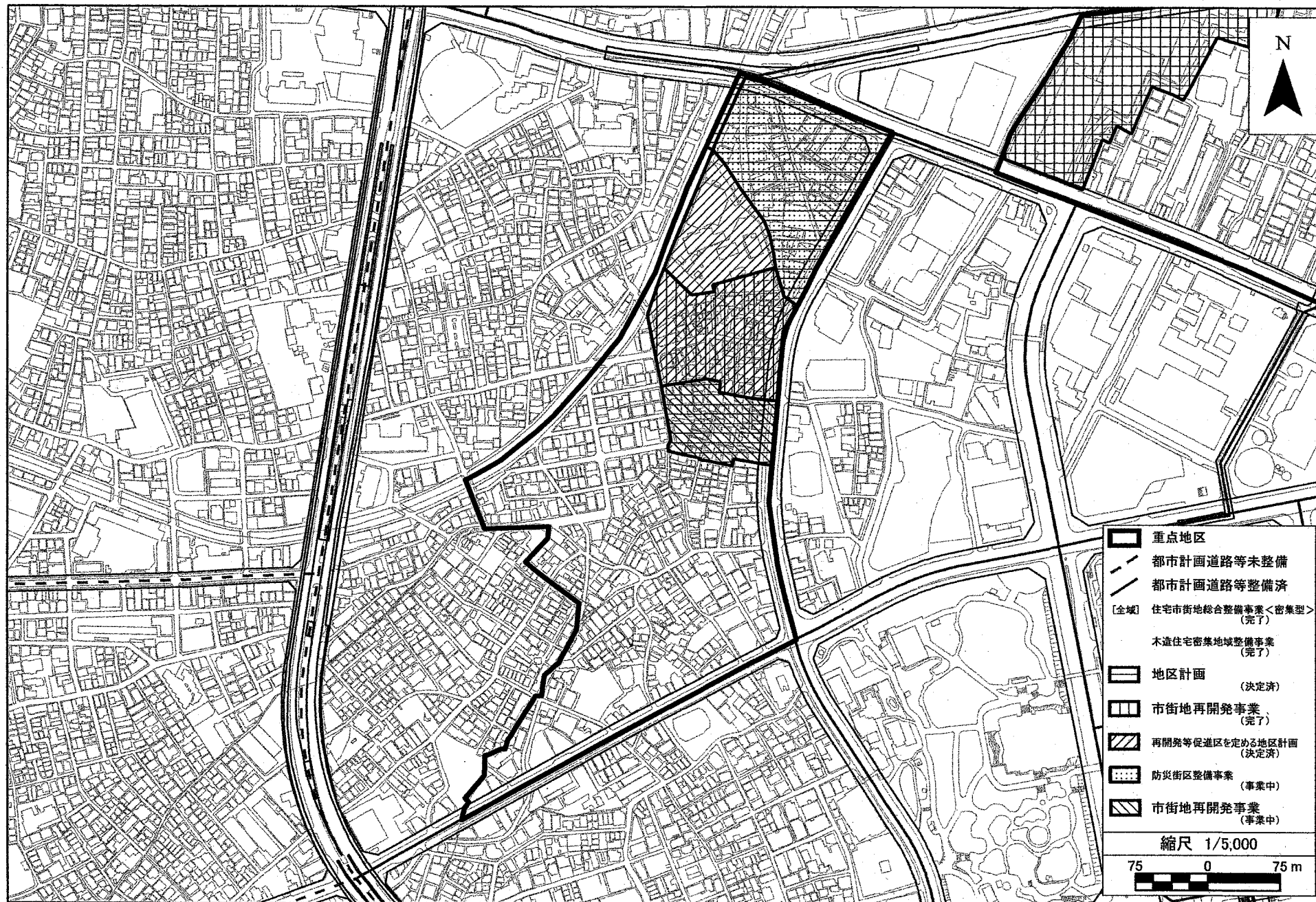
# 重点地区 西新宿六丁目地区(新. 2)



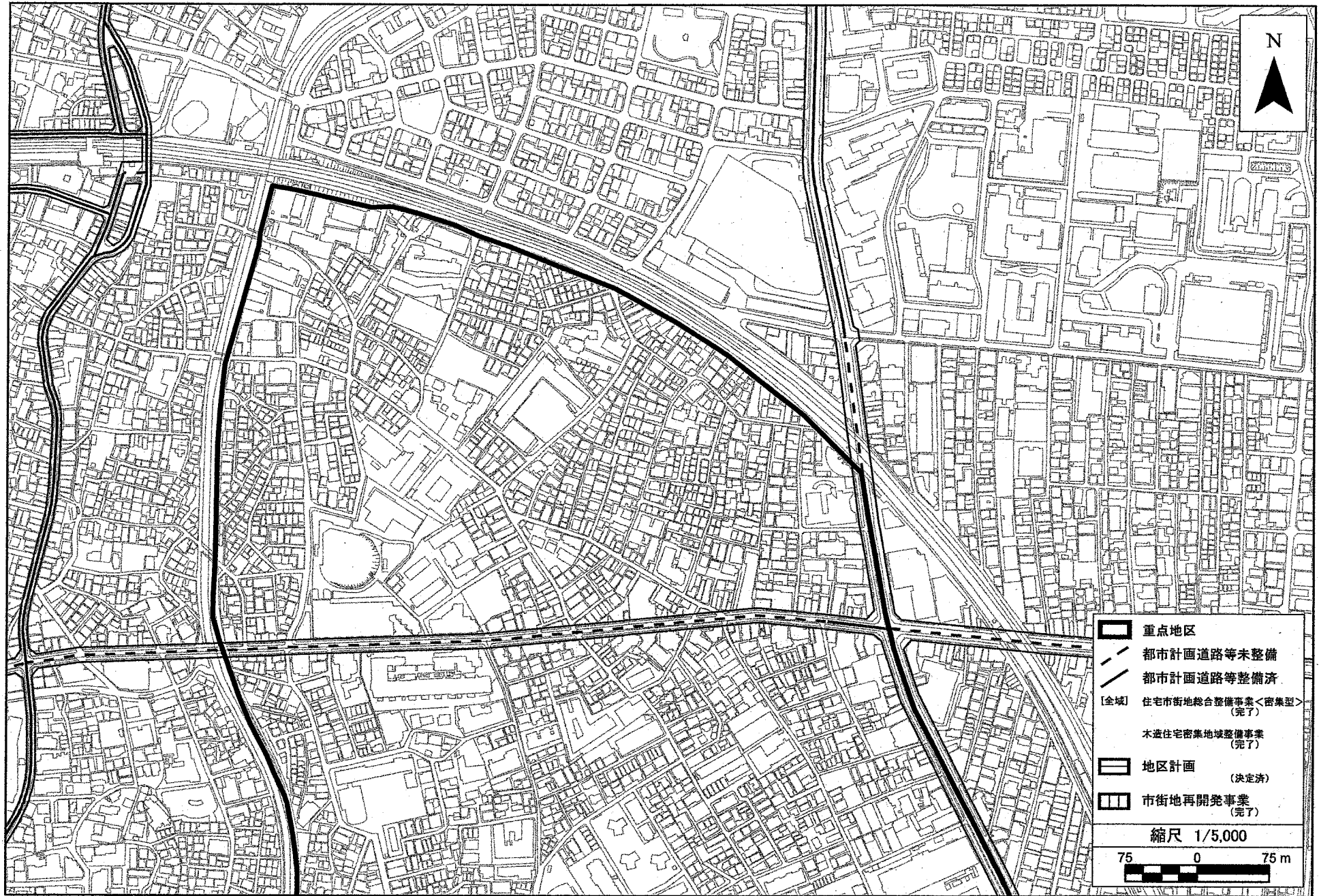
この地図は、国土地理院長の承認(平24開公第269号)を得て作成した東京都地形図(S=1:2,500)を使用(3都市基交第244号)して作成したものである。無断複製を禁ずる。  
 (承認番号) 3都市基街都第66号、令和3年6月10日



この地図は、国土地理院長の承認（平24関公第269号）を得て作成した東京都地形図（S=1:2,500）を使用（3都市基交第244号）して作成したものである。無断複製を禁ずる。  
 （承認番号）3都市基街都第66号、令和3年6月10日

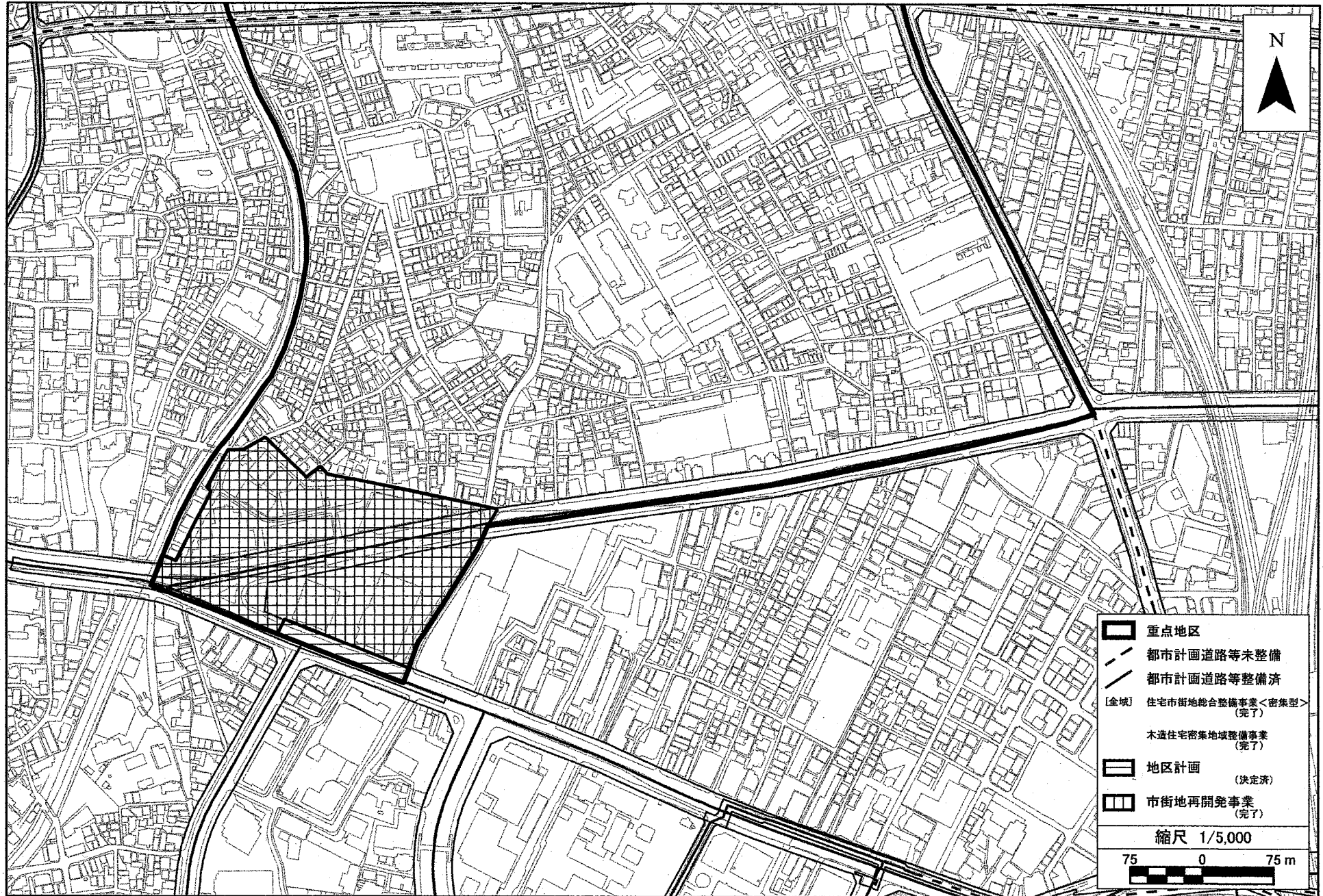


この地図は、国土地理院長の承認(平24関公第269号)を得て作成した東京都地形図(S=1:2,500)を使用(3都市基交第244号)して作成したものである。無断複製を禁ずる。  
(承認番号) 3都市基街都第66号、令和3年6月10日

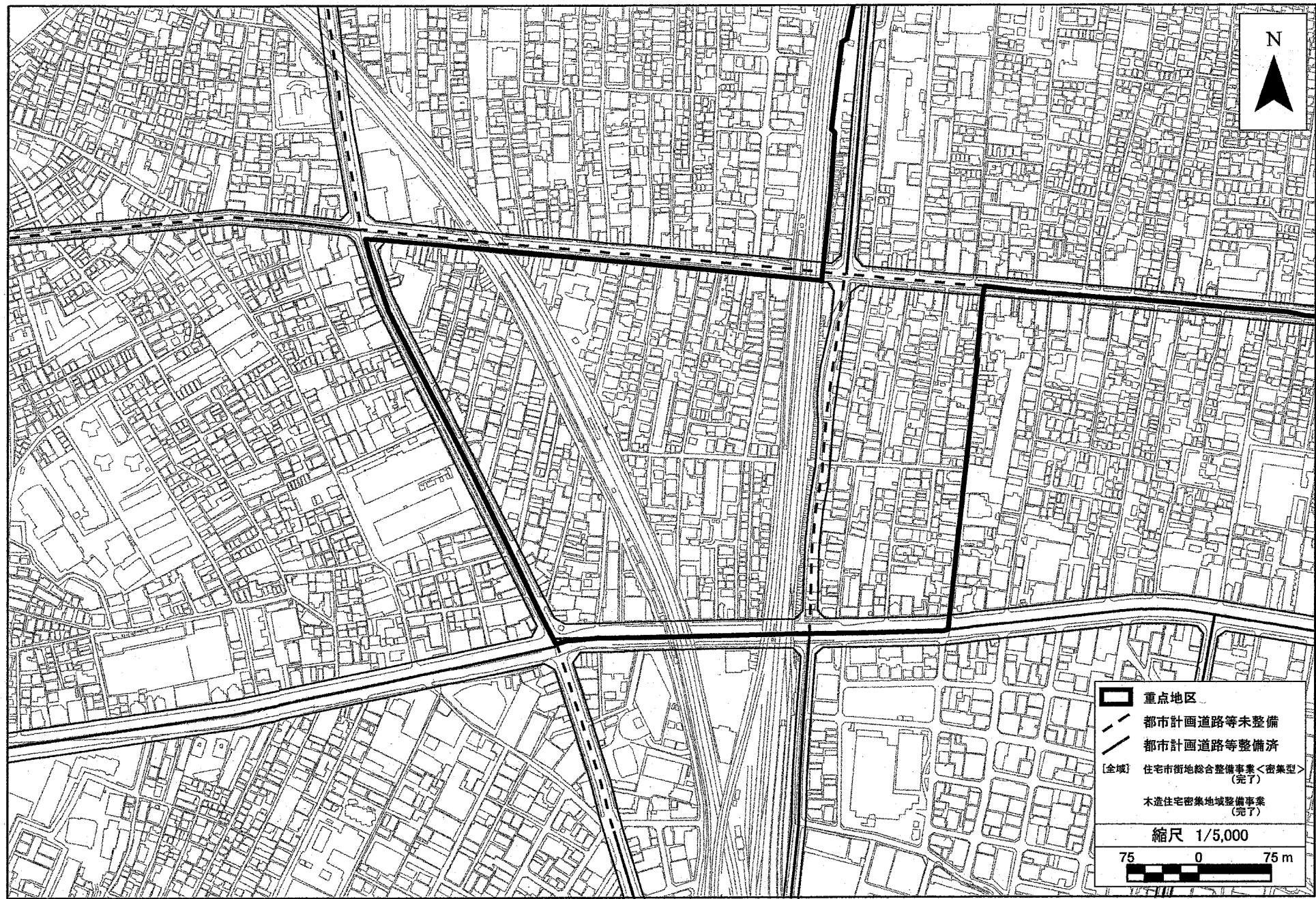


この地図は、国土地理院長の承認(平24関公第269号)を得て作成した東京都地形図(S=1:2,500)を使用(3都市基交第244号)して作成したものである。無断複製を禁ずる。  
(承認番号)3都市基街都第66号、令和3年6月10日

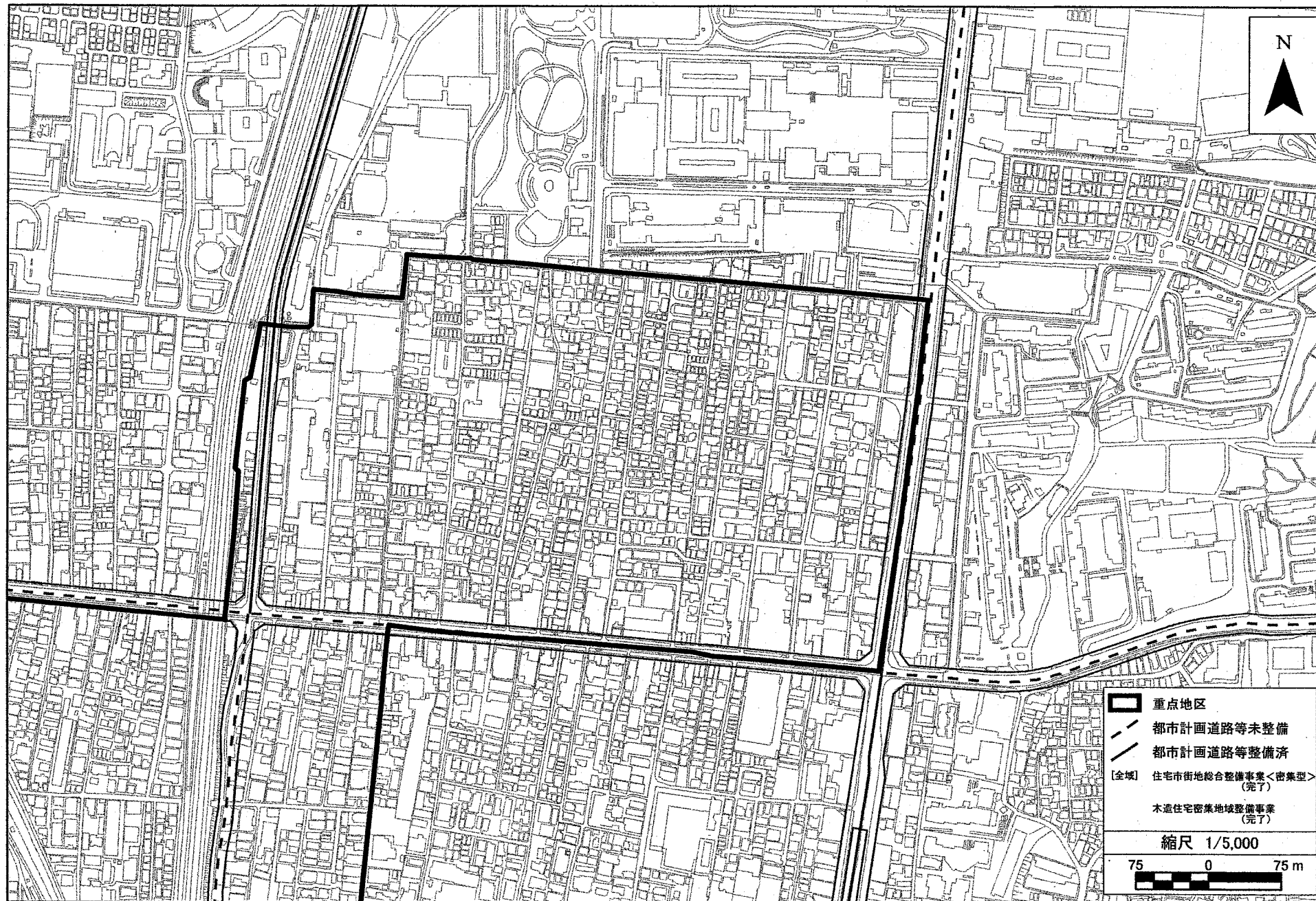




この地図は、国土地理院長の承認（平24関公第269号）を得て作成した東京都地形図（S=1:2,500）を使用（3都市基交第244号）して作成したものである。無断複製を禁ずる。  
（承認番号）3都市基街都第66号、令和3年6月10日

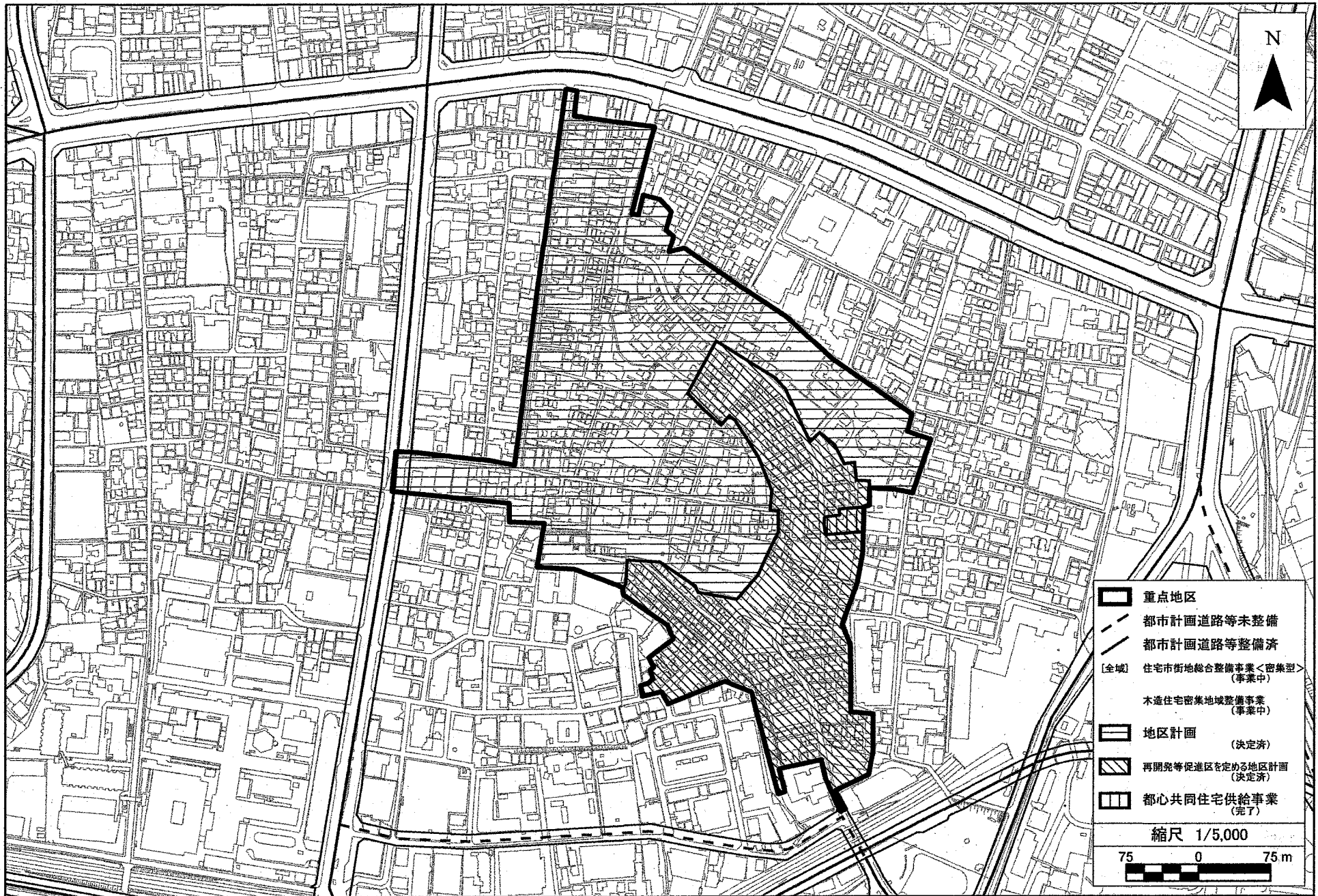


この地図は、国土地理院長の承認（平24関公第269号）を得て作成した東京都地形図（S=1:2,500）を使用（3都市基交第244号）して作成したものである。無断複製を禁ずる。  
（承認番号）3都市基街都第66号、令和3年6月10日



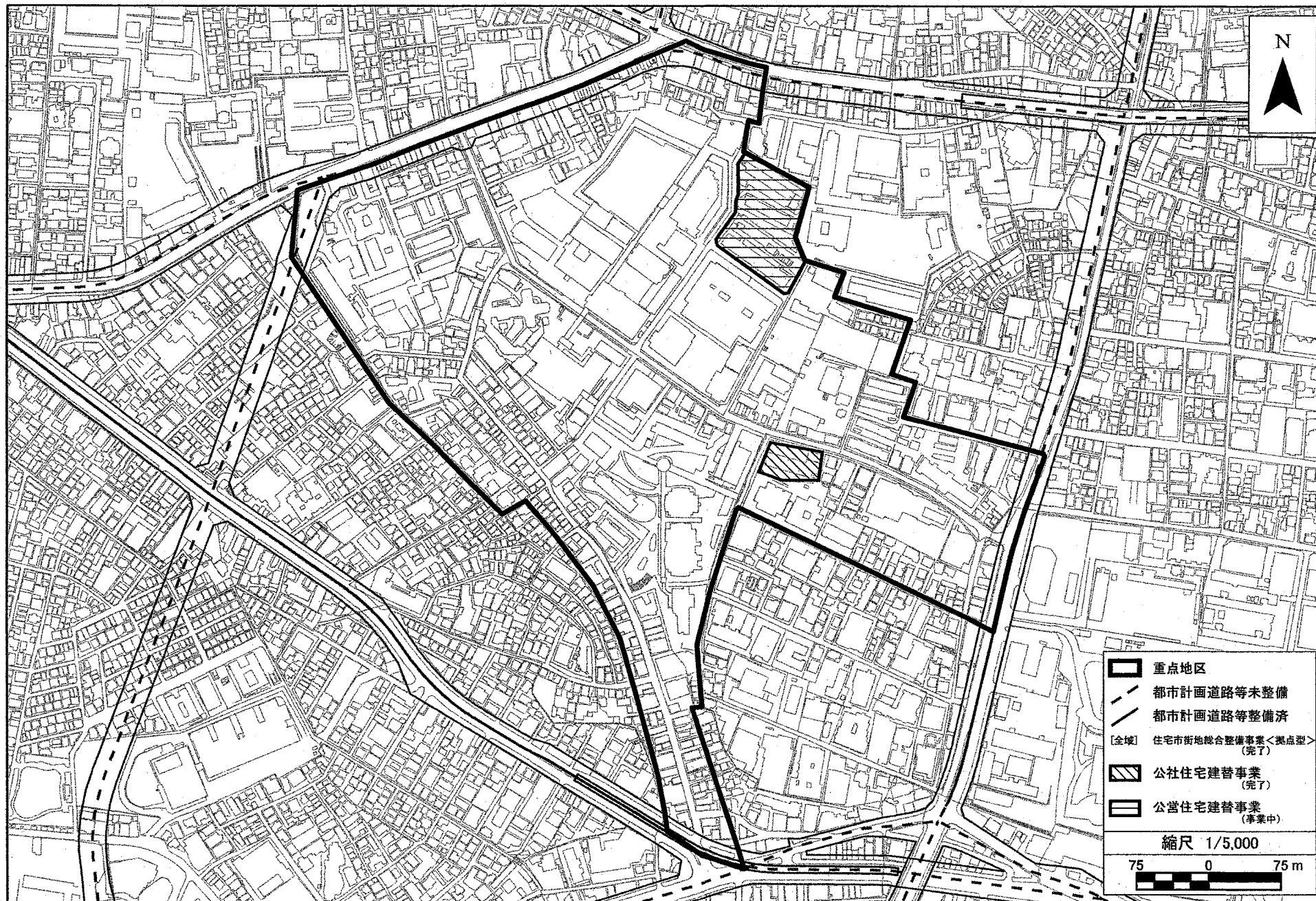
この地図は、国土地理院長の承認(平24関公第269号)を得て作成した東京都地形図(S=1:2,500)を使用(3都市基交第244号)して作成したものである。無断複製を禁ずる。  
(承認番号) 3都市基街都第66号、令和3年6月10日

# 重点地区 若葉・須賀町地区(新. 6)



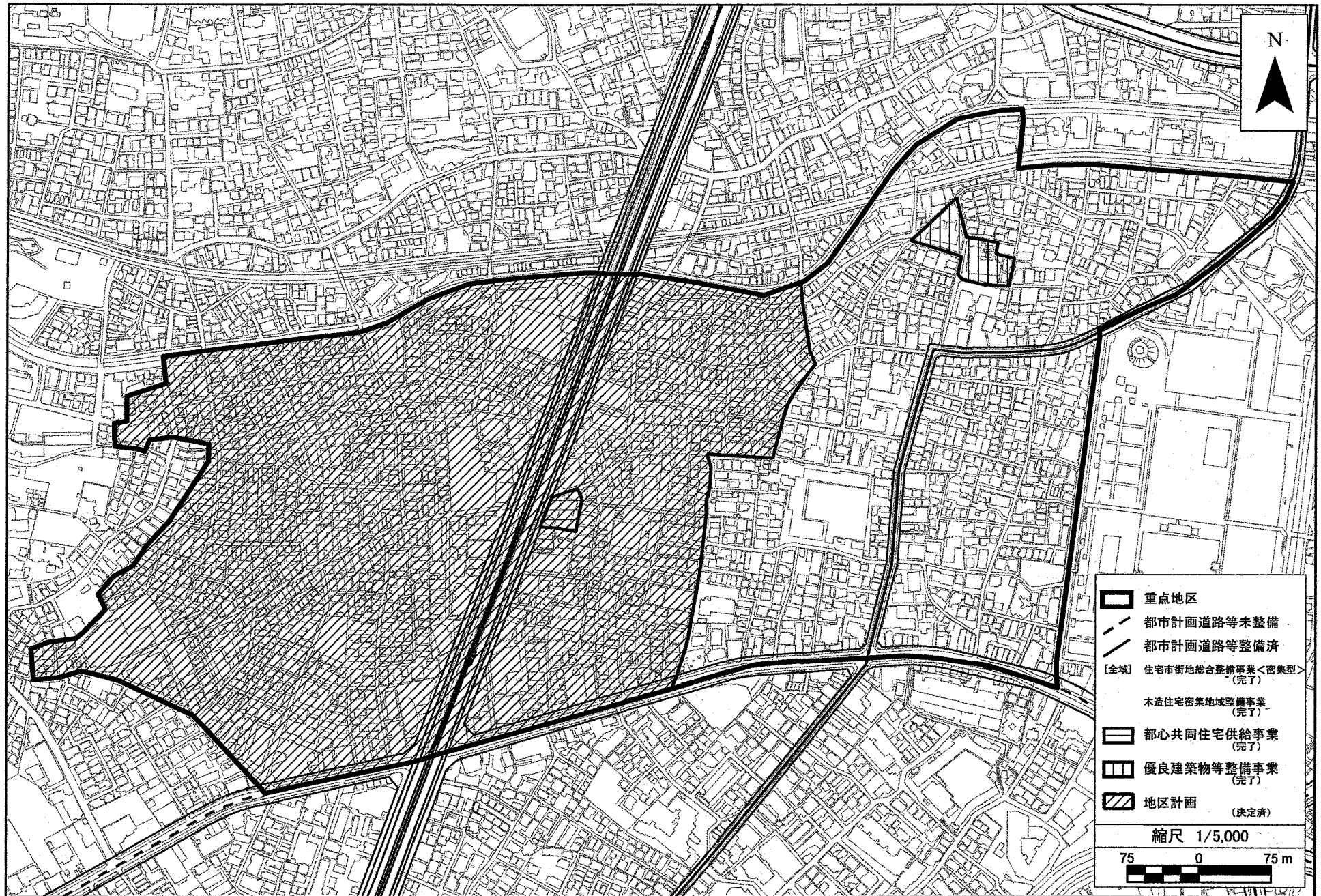
この地図は、国土地理院長の承認(平24開公第269号)を得て作成した東京都地形図(S=1:2,500)を使用(3都市基交第244号)して作成したものである。無断複製を禁ずる。  
(承認番号) 3都市基街都第66号、令和3年6月10日

# 重点地区 若松町・河田町地区(新. 7)



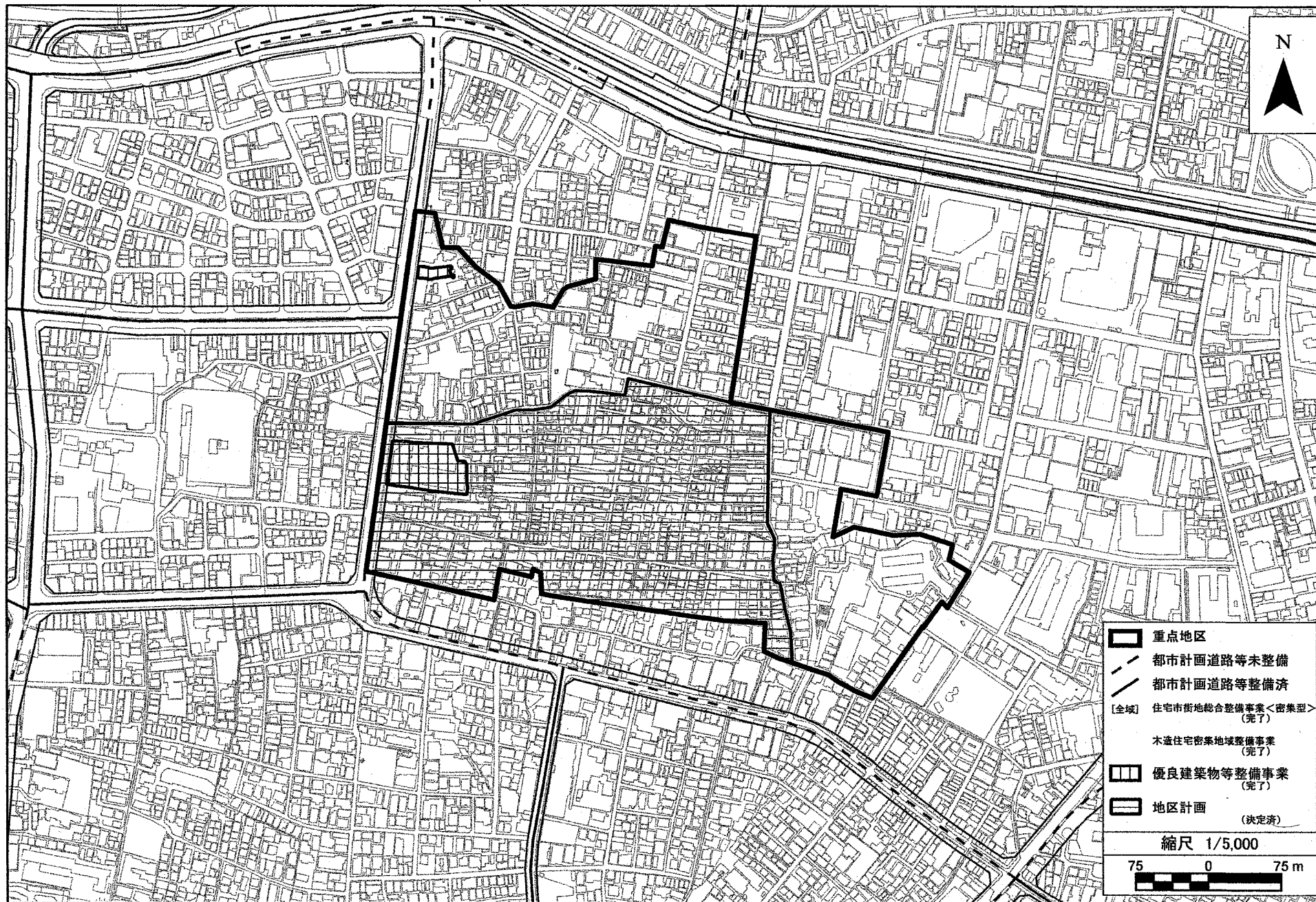
この地図は、国土地理院長の承認(平24関公第269号)を得て作成した東京都地形図(S=1:2,500)を使用(3都市基交第244号)して作成したものである。無断複製を禁ずる。  
 (承認番号) 3都市基街都第66号、令和3年6月10日

# 重点地区 上落合地区(新. 8)



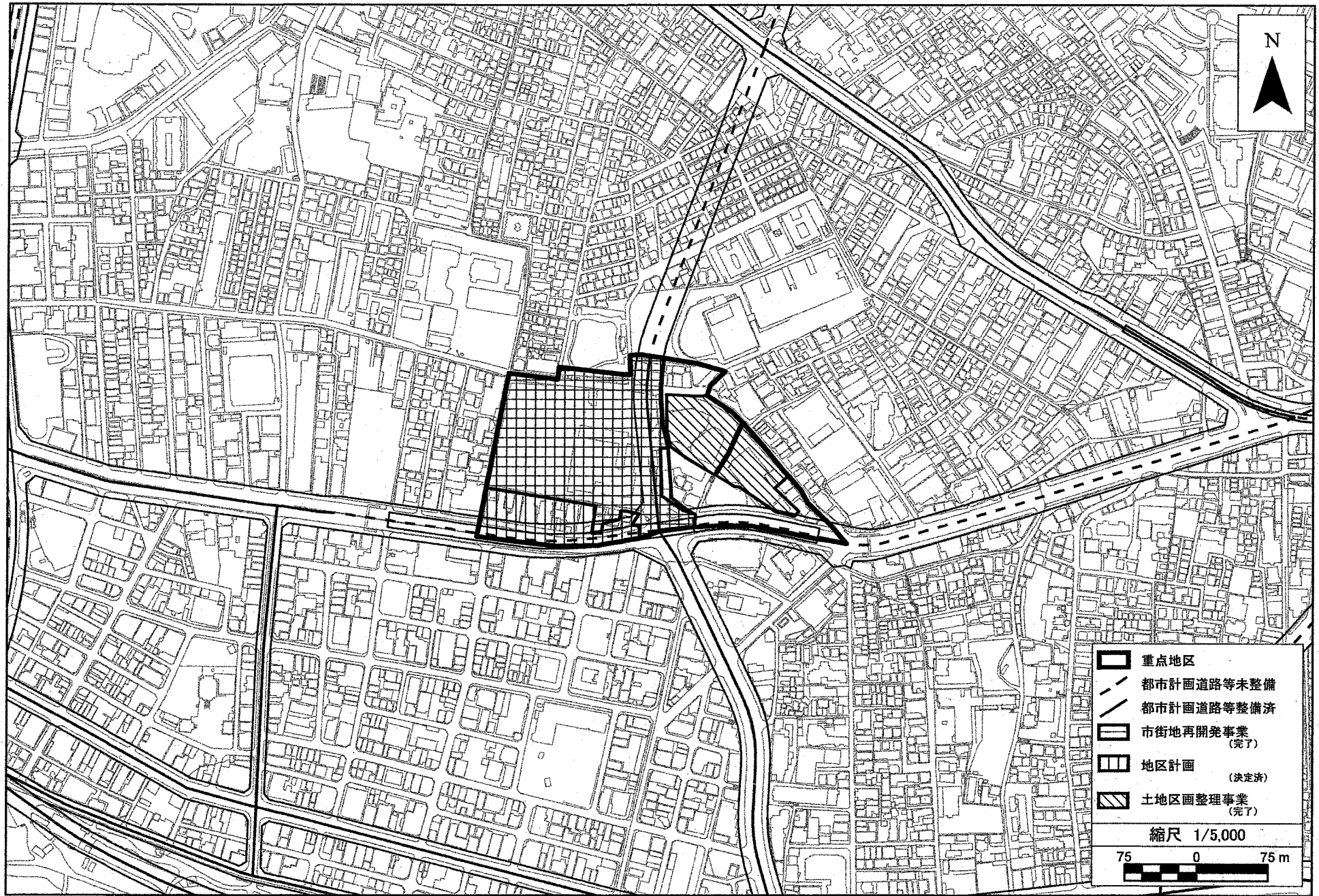
この地図は、国土地理院長の承認(平24関公第269号)を得て作成した東京都地形図(S=1:2,500)を使用(3都市基交第244号)して作成したものである。無断複製を禁ずる。  
(承認番号) 3都市基街都第66号、令和3年6月10日

# 重点地区 赤城周辺地区(新. 9)



この地図は、国土地理院長の承認（平24関公第269号）を得て作成した東京都地形図（S=1:2,500）を使用（3都市基交第244号）して作成したものである。無断複製を禁ずる。  
 (承認番号) 3都市基街都第66号、令和3年6月10日

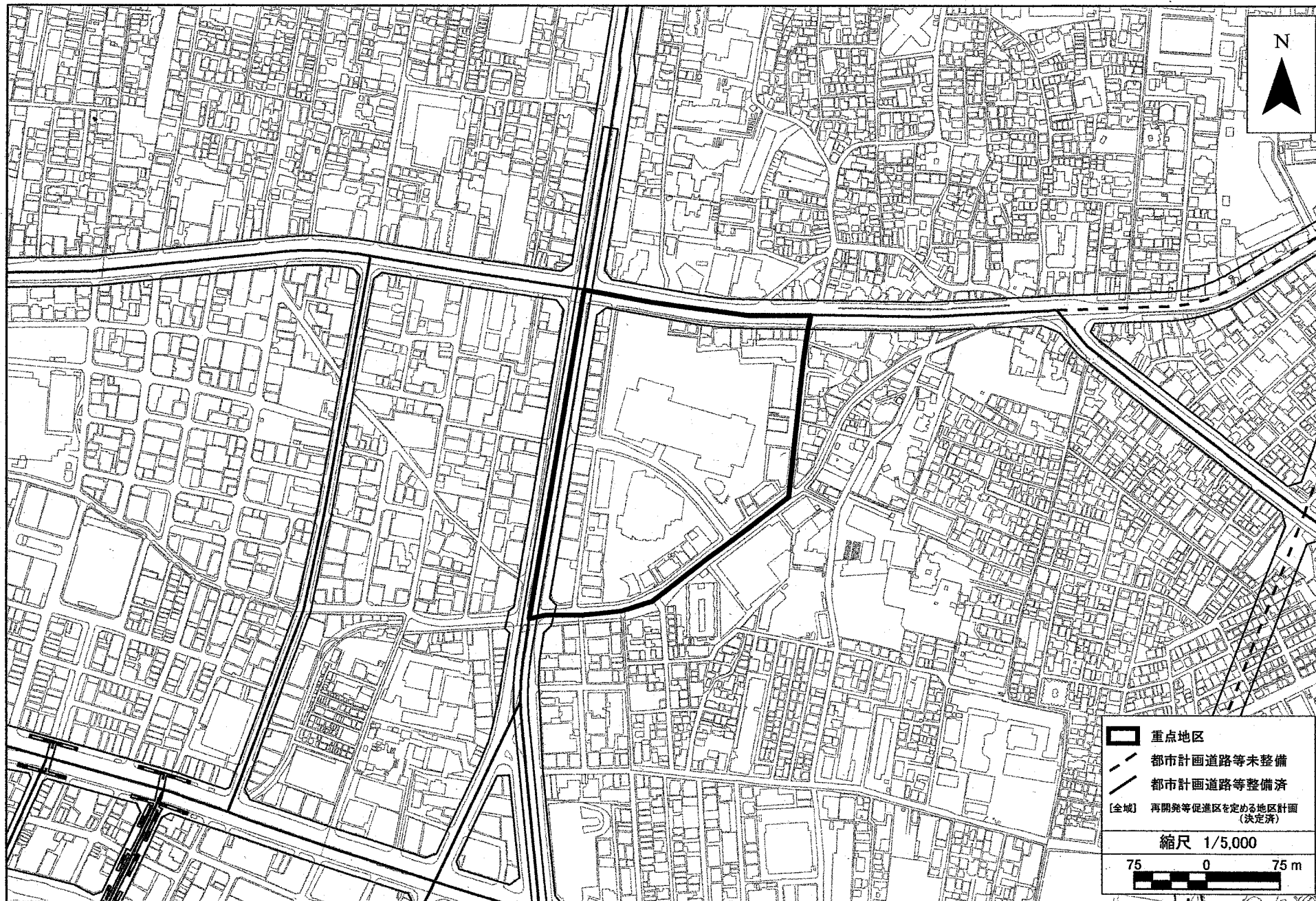
# 重点地区 西富久地区(新. 10)



この地図は、国土地理院長の承認(平24関公第269号)を得て作成した東京都地形図(S=1:2,500)を使用(3都市基交第244号)して作成したものである。無断複製を禁ずる。  
 (承認番号) 3都市基街都第66号、令和3年6月10日

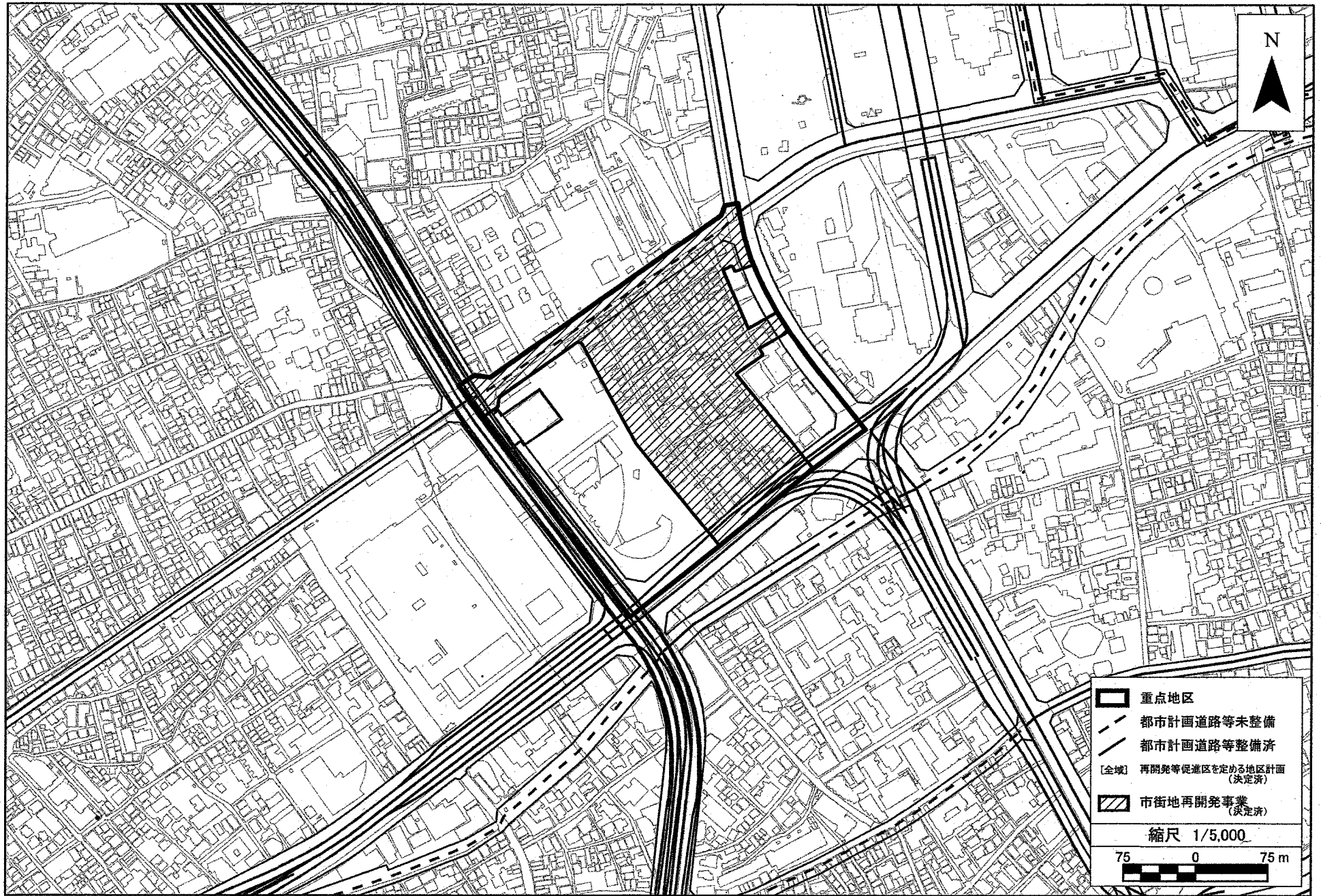


# 重点地区 新宿六丁目地区(新. 12)



この地図は、国土地理院長の承認(平24関公第269号)を得て作成した東京都地形図(S=1:2,500)を使用(3都市基交第244号)して作成したものである。無断複製を禁ずる。  
(承認番号) 3都市基街都第66号、令和3年6月10日

# 重点地区 西新宿三丁目西地区(新. 13)



この地図は、国土地理院長の承認(平24関公第269号)を得て作成した東京都地形図(S=1:2,500)を使用(3都市基交第244号)して作成したものである。無断複製を禁ずる。  
(承認番号)3都市基街都第66号、令和3年6月10日