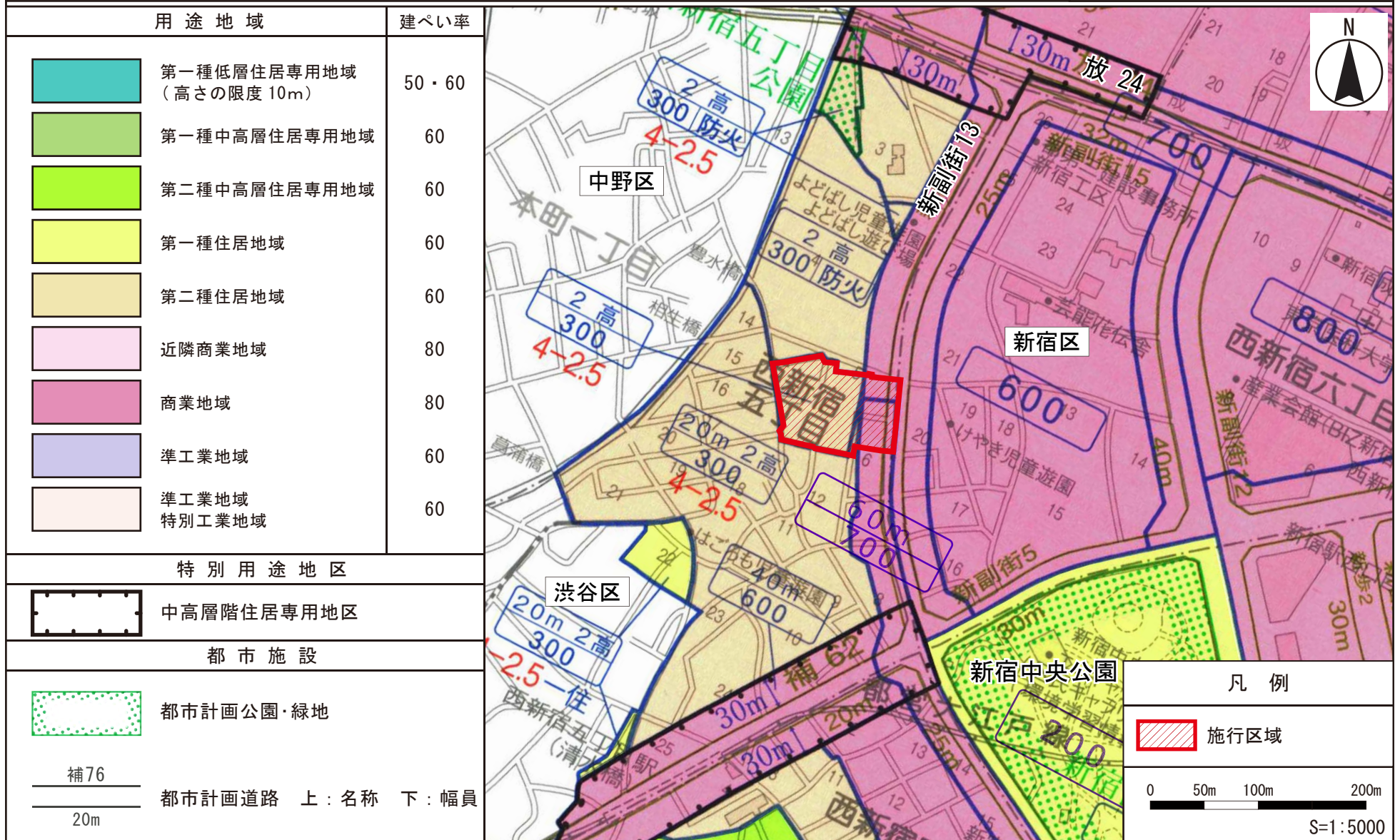


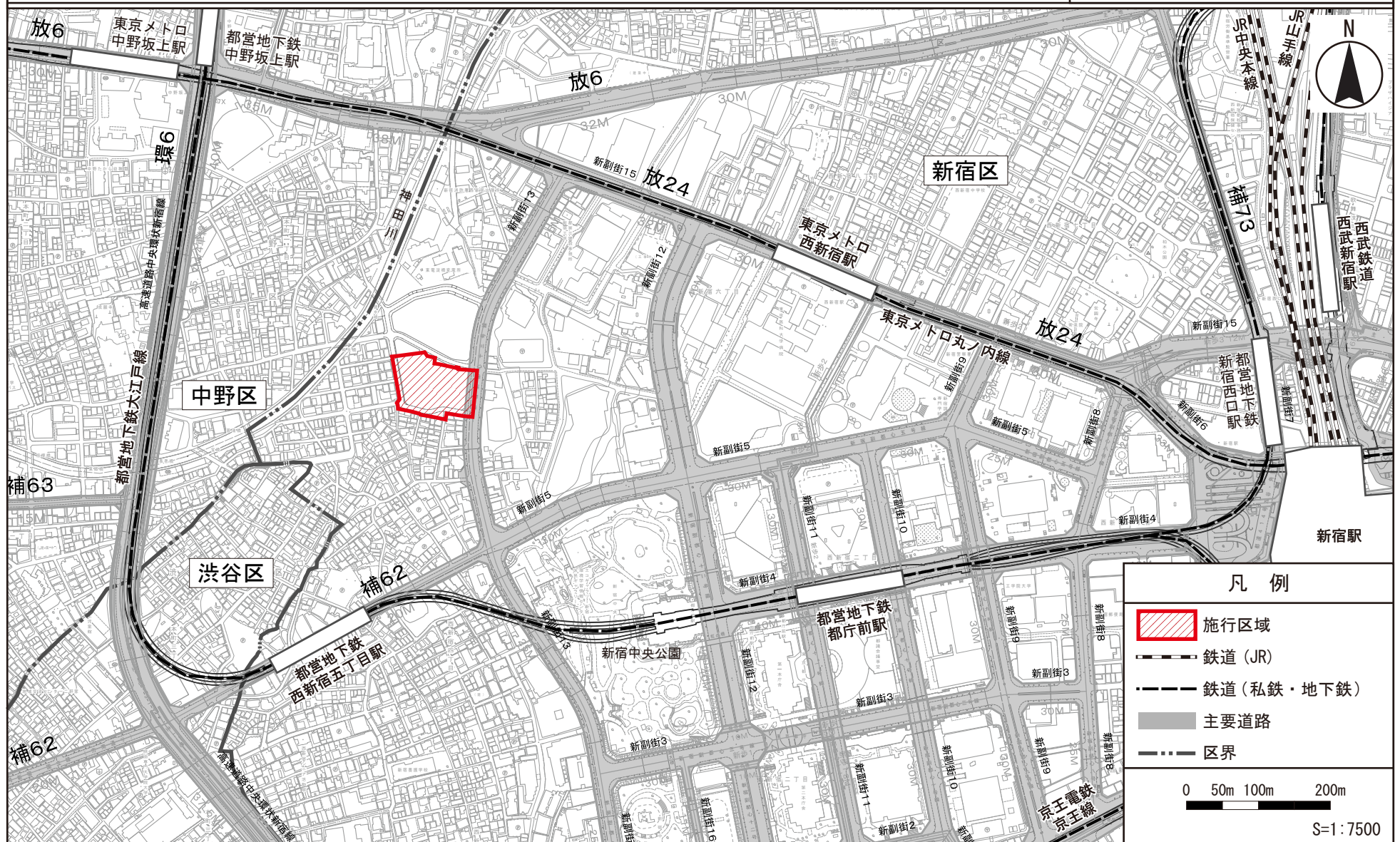
東京都市計画第一種市街地再開発事業 西新宿五丁目中央南地区第一種市街地再開発事業 総括図

[新宿区決定]



東京都計画第一種市街地再開発事業
西新宿五丁目中央南地区第一種市街地再開発事業 位置図

[新宿区決定]



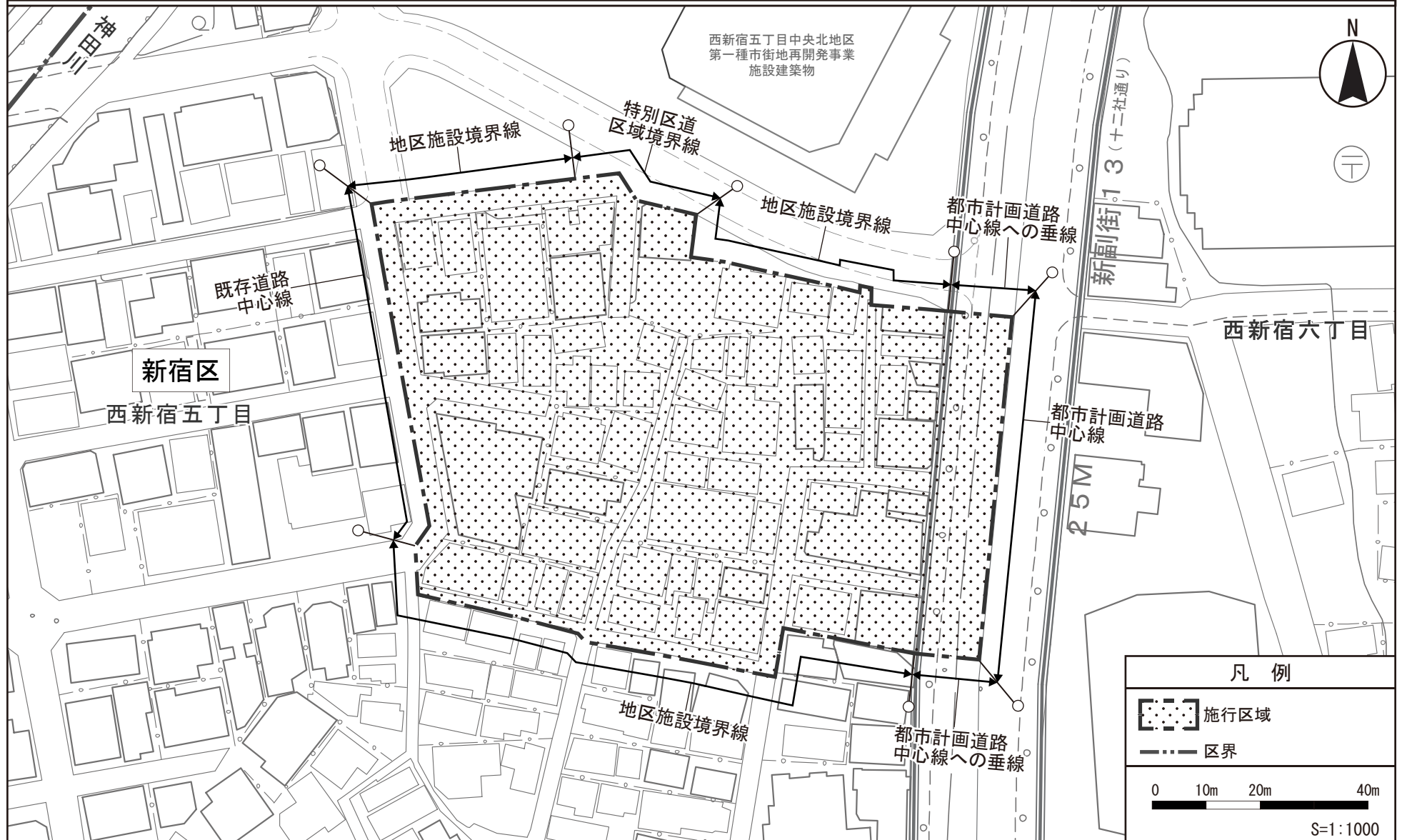
この地図は、東京都知事及びミッドマップ東京㈱の承認を受けて、東京都縮尺 1/2,500 の地形図及び都市計画道路網図、都市計画高速鉄道網図を使用して作成したものである。無断複製を禁ず。

(承認番号) MMT利許第 27004 号 - 49 平成 28 年 2 月 22 日
 27 都市基交測第 187 号 平成 28 年 3 月 1 日
 28 都市基街都第 69 号 平成 28 年 6 月 16 日
 28 都市基交測第 245 号 平成 28 年 6 月 17 日

東京都計画第一種市街地再開発事業

[新宿区決定]

西新宿五丁目中央南地区第一種市街地再開発事業 計画図 1 施行区域図



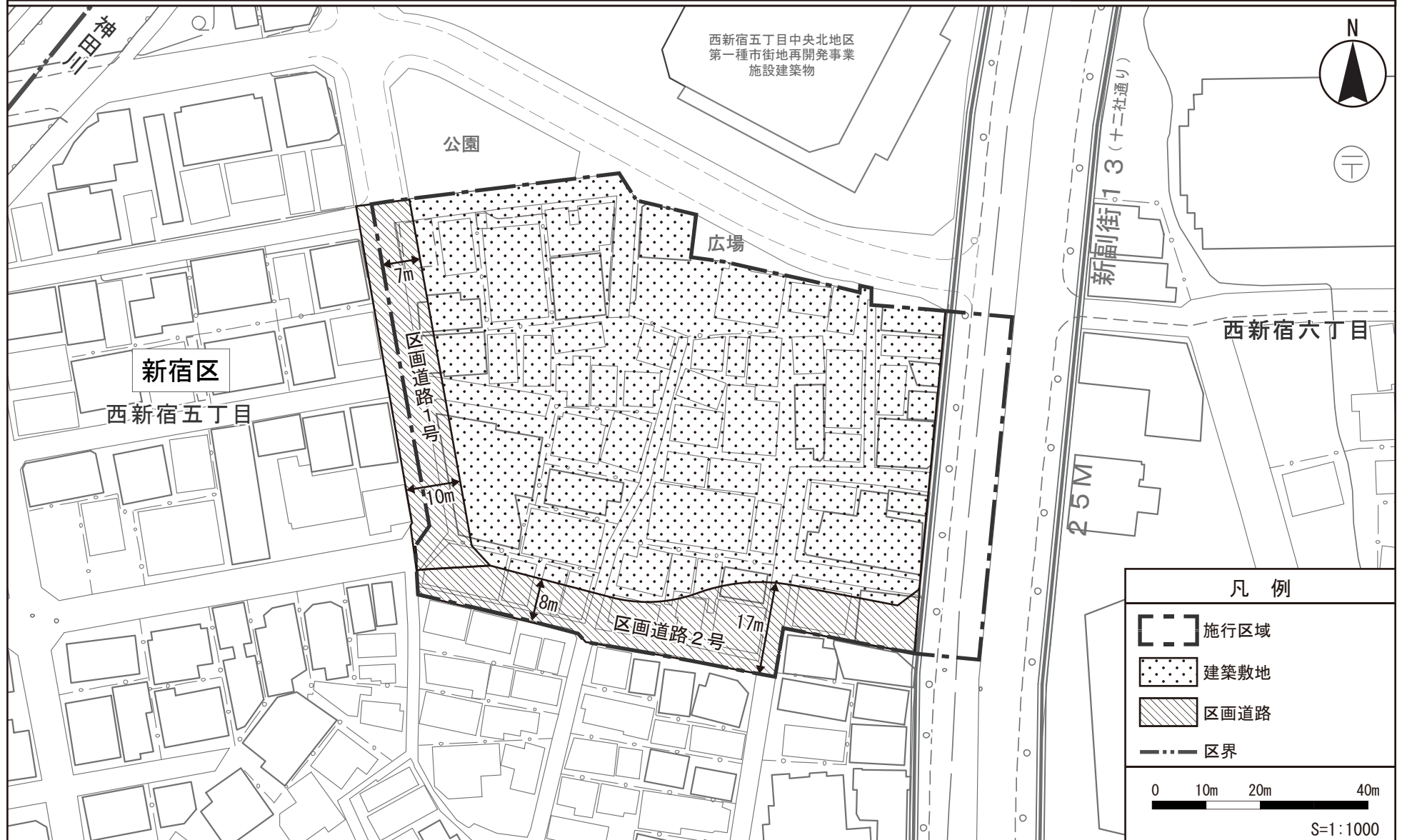
この地図は、東京都知事及びミッドマップ東京㈱の承認を受けて、東京都縮尺 1/2,500 の地形図及び都市計画道路網図、都市計画高速鉄道網図を使用して作成したものである。無断複製を禁ず。

(承認番号)	MMT利許第 27004 号 - 49	平成 28 年 2 月 22 日
	27 都市基交測第 187 号	平成 28 年 3 月 1 日
	28 都市基街都第 69 号	平成 28 年 6 月 16 日
	28 都市基交測第 245 号	平成 28 年 6 月 17 日

東京都計画第一種市街地再開発事業
西新宿五丁目中央南地区第一種市街地再開発事業

[新宿区決定]

計画図2 公共施設の配置図



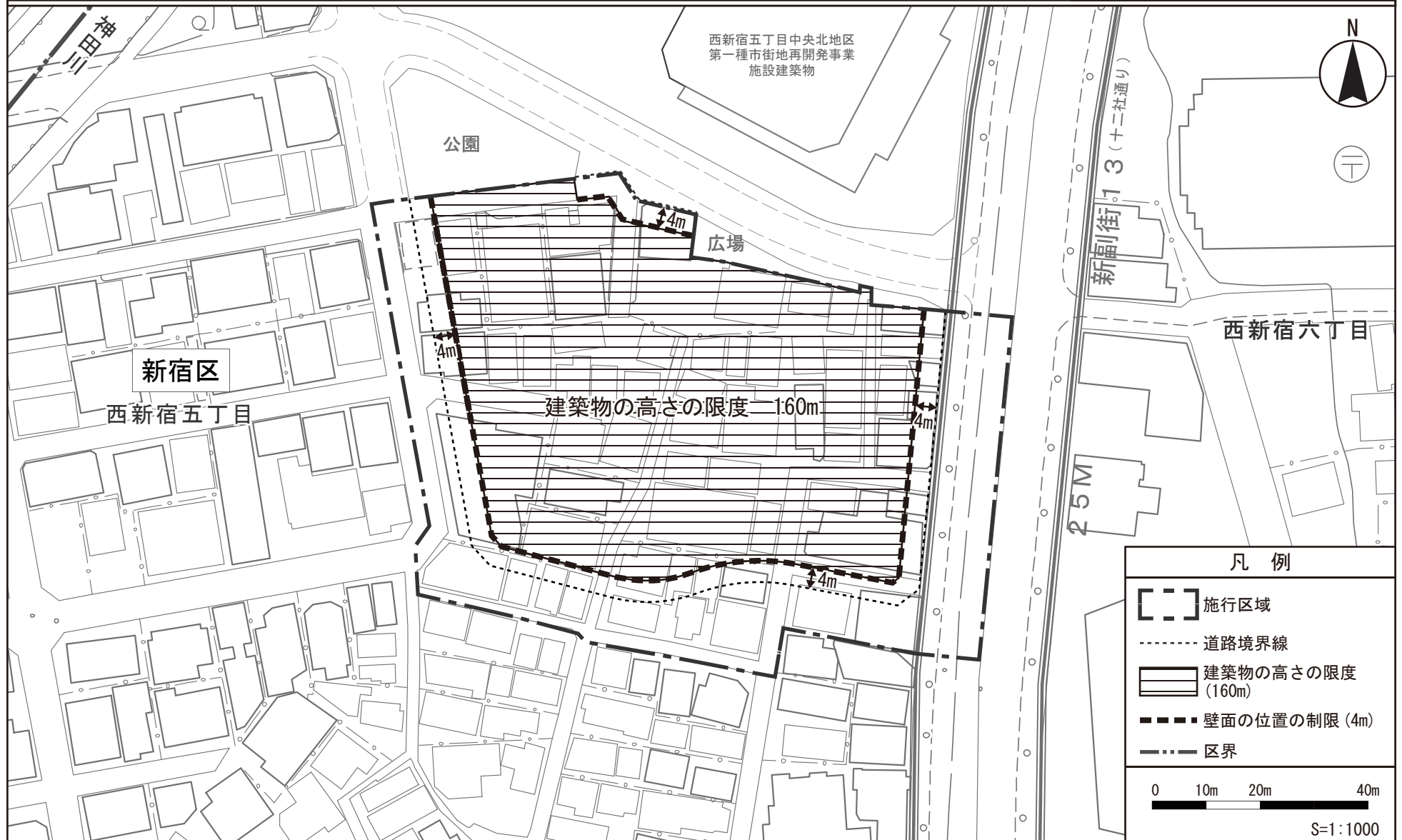
この地図は、東京都知事及びミッドマップ東京㈱の承認を受けて、東京都縮尺1/2,500の地形図及び都市計画道路網図、都市計画高速鉄道網図を使用して作成したものである。無断複製を禁ず。

(承認番号) MMT利許第27004号-49 平成28年2月22日
 27都市基交測第187号 平成28年3月1日
 28都市基街都第69号 平成28年6月16日
 28都市基交測第245号 平成28年6月17日

東京都計画第一種市街地再開発事業
西新宿五丁目中央南地区第一種市街地再開発事業

[新宿区決定]

計画図 3 建築物の高さの限度図



この地図は、東京都知事及びミッドマップ東京㈱の承認を受けて、東京都縮尺 1/2,500 の地形図及び都市計画道路網図、都市計画高速鉄道網図を使用して作成したものである。無断複製を禁ず。

(承認番号) MMT利許第 27004 号 - 49 平成 28 年 2 月 22 日
 27 都市基交測第 187 号 平成 28 年 3 月 1 日
 28 都市基街都第 69 号 平成 28 年 6 月 16 日
 28 都市基交測第 245 号 平成 28 年 6 月 17 日