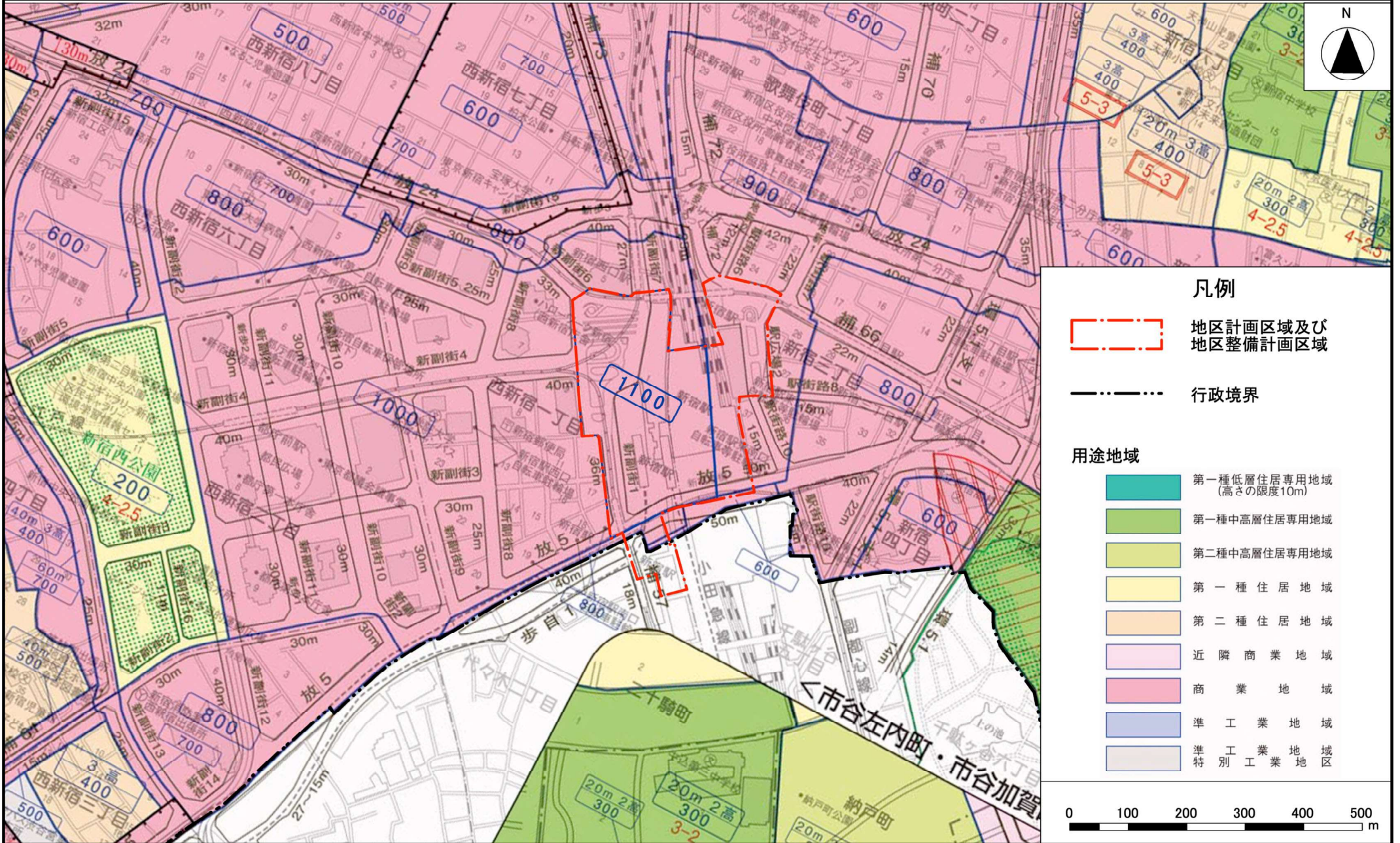


東京都市計画地区計画  
新宿駅直近地区地区計画










総括図

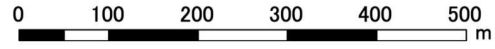


凡例

-  地区計画区域及び地区整備計画区域
-  行政境界

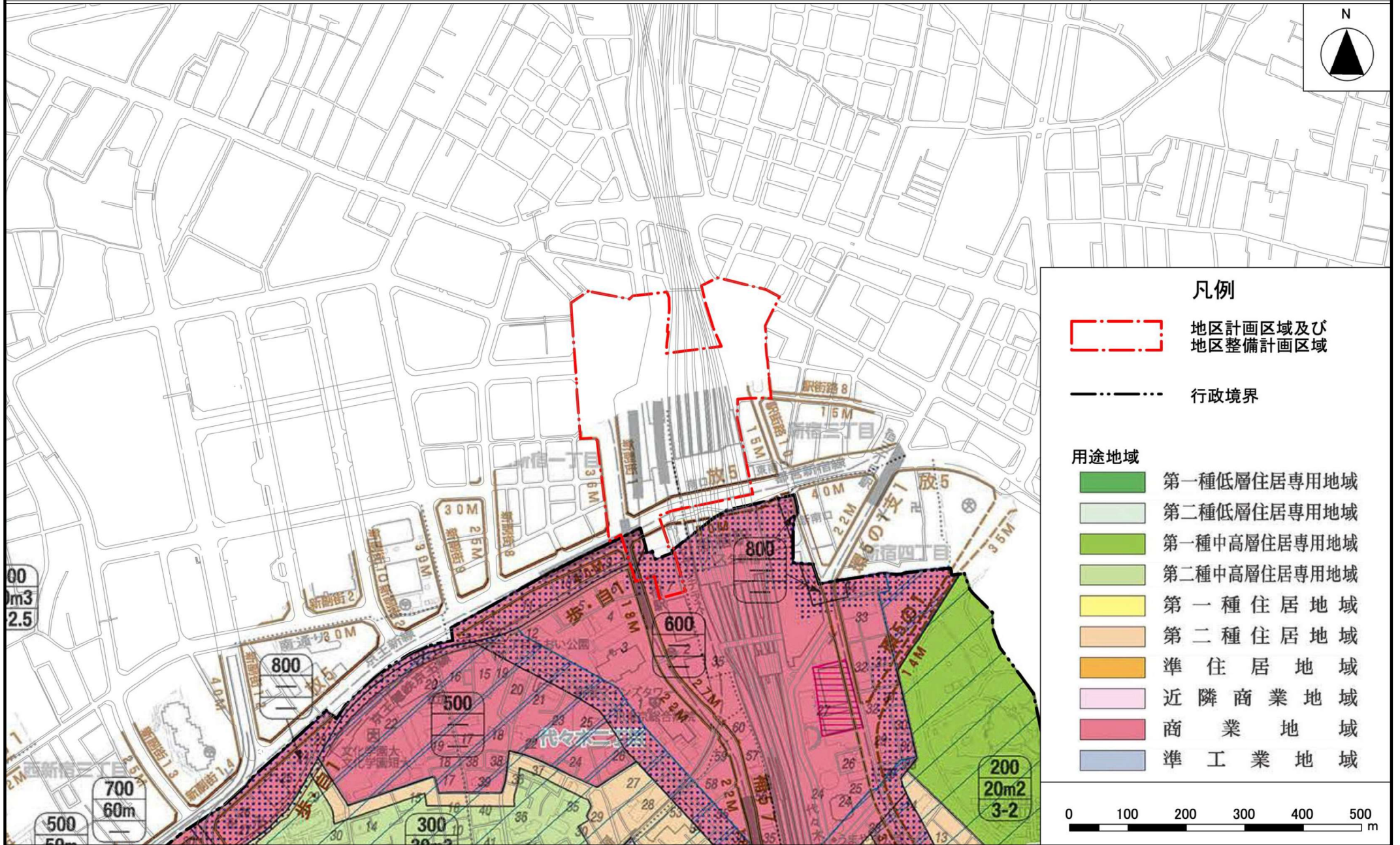
用途地域

-  第一種低層住居専用地域 (高さの限度10m)
-  第一種中高層住居専用地域
-  第二種中高層住居専用地域
-  第一種住居地域
-  第二種住居地域
-  近隣商業地域
-  商業地域
-  準工業地域
-  準特別工業地区



東京都市計画地区計画  
新宿駅直近地区地区計画

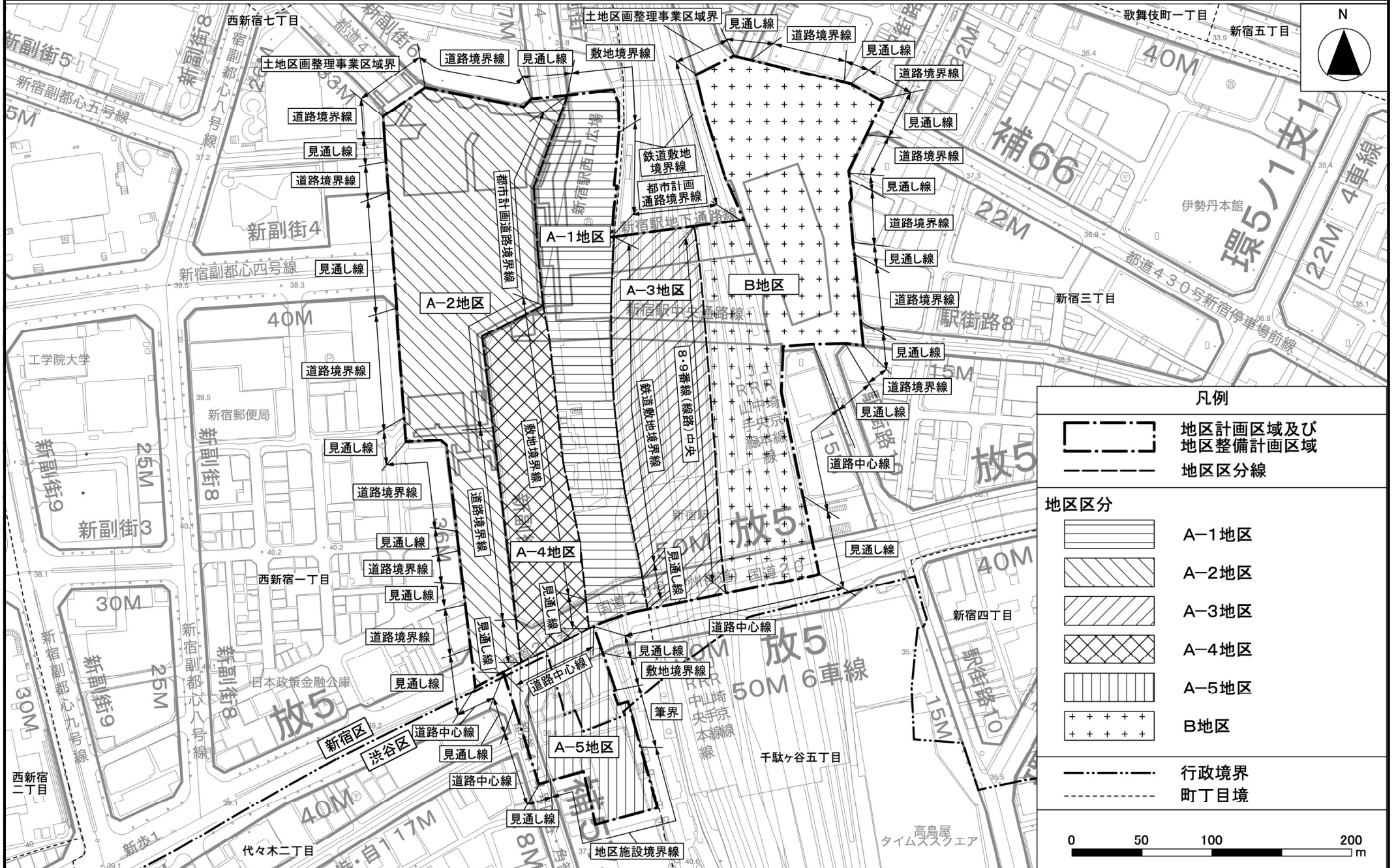
総括図



この地図は、東京都知事の承認を受けて、東京都縮尺2,500分の1地形図を利用して作成したものである。(承認番号) 3都市基交著第44号

# 東京都計画地区計画 新宿駅直近地区地区計画

## 計画図 1



この図は、東京都知事の承認を受けて、東京都縮尺2,500分の1地形図を利用して作成したものである。(承認番号) 3都市基交著第44号  
(承認番号) 31都市基街都第281号、令和2年3月11日

東京都計画地区計画  
新宿駅直近地区地区計画

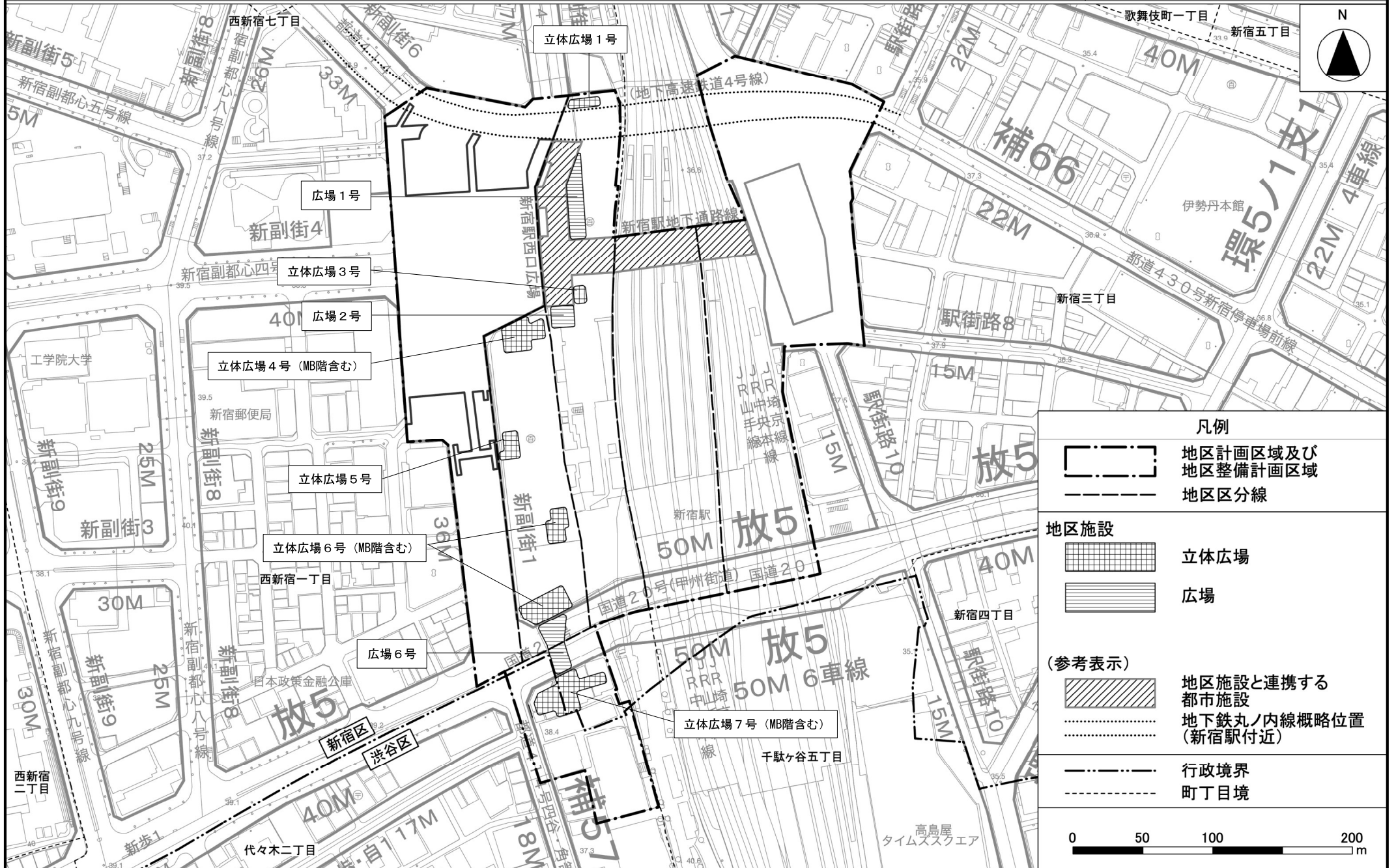
計画図 2-1 (地下2階レベル)



この地図は、東京都知事の承認を受けて、東京都縮尺2,500分の1地形図を利用して作成したものである。(承認番号) 3都市基交著第44号  
(承認番号) 31都市基街都第281号、令和2年3月11日

東京都計画地区計画  
新宿駅直近地区地区計画

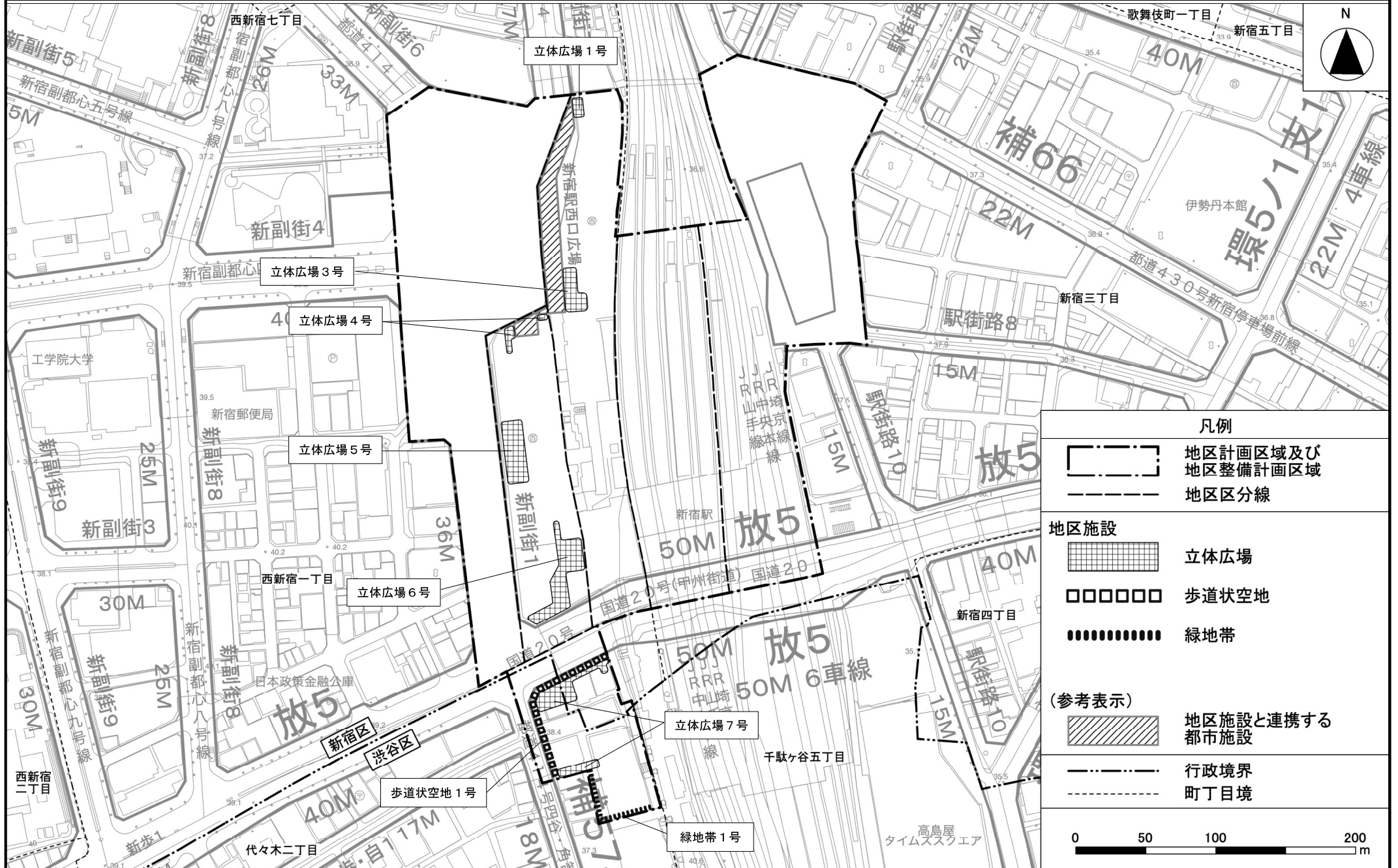
計画図 2-2 (地下1階レベル)



この地図は、東京都知事の承認を受けて、東京都縮尺2,500分の1地形図を利用して作成したものである。(承認番号) 3 都市基交著第44号 (承認番号) 3 1 都市基街都第2 8 1 号、令和2年3月11日

東京都計画地区計画  
新宿駅直近地区地区計画

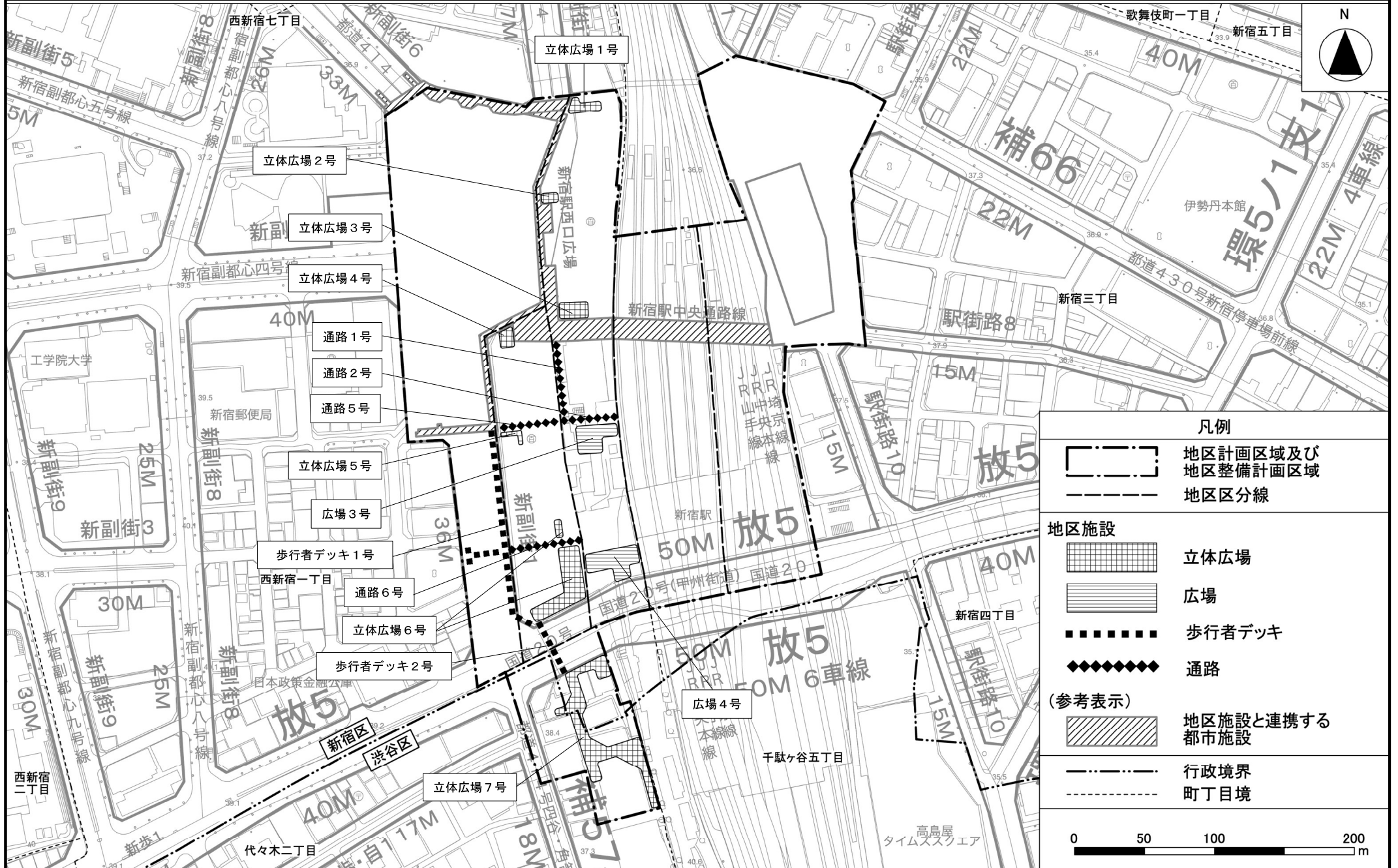
計画図2-3 (地上1階レベル)



この地図は、東京都知事の承認を受けて、東京都縮尺2,500分の1地形図を利用して作成したものである。(承認番号) 3都市基交著第44号 (承認番号) 31都市基街都第281号、令和2年3月11日

東京都都市計画地区計画  
新宿駅直近地区地区計画

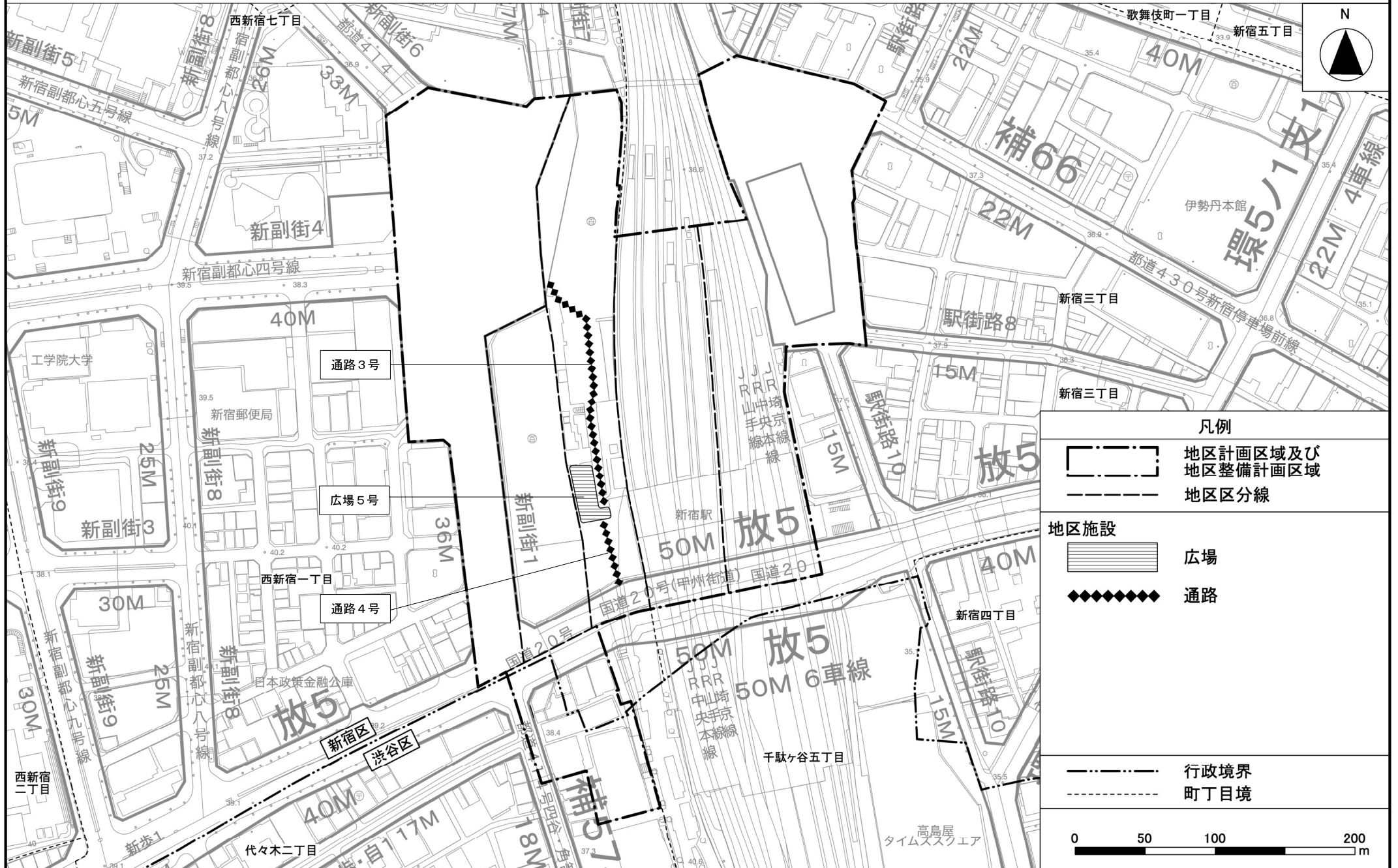
計画図 2-4 (地上2階レベル)



この地図は、東京都知事の承認を受けて、東京都縮尺2,500分の1地形図を利用して作成したものである。(承認番号) 3都市基交著第44号  
(承認番号) 31都市基街都第281号、令和2年3月11日

東京都計画地区計画  
新宿駅直近地区地区計画

計画図2-5 (地上3階レベル)



この地図は、東京都知事の承認を受けて、東京都縮尺2,500分の1地形図を利用して作成したものである。(承認番号) 3 都市基交著第44号  
(承認番号) 3 1 都市基街都第2 8 1 号、令和2年3月11日



東京都計画地区計画  
新宿駅直近地区地区計画

計画図2-6 (地上5階レベル)



この地図は、東京都知事の承認を受けて、東京都縮尺2,500分の1地形図を利用して作成したものである。(承認番号) 3都市基交著第44号  
(承認番号) 31都市基街都第281号、令和2年3月11日

東京都計画地区計画  
新宿駅直近地区地区計画

計画図2-7 (地上9階～地上14階レベル)



この地図は、東京都知事の承認を受けて、東京都縮尺2,500分の1地形図を利用して作成したものである。(承認番号) 3 都市基交著第44号 (承認番号) 3 1 都市基街都第2 8 1 号、令和2年3月11日

東京都計画地区計画  
新宿駅直近地区地区計画

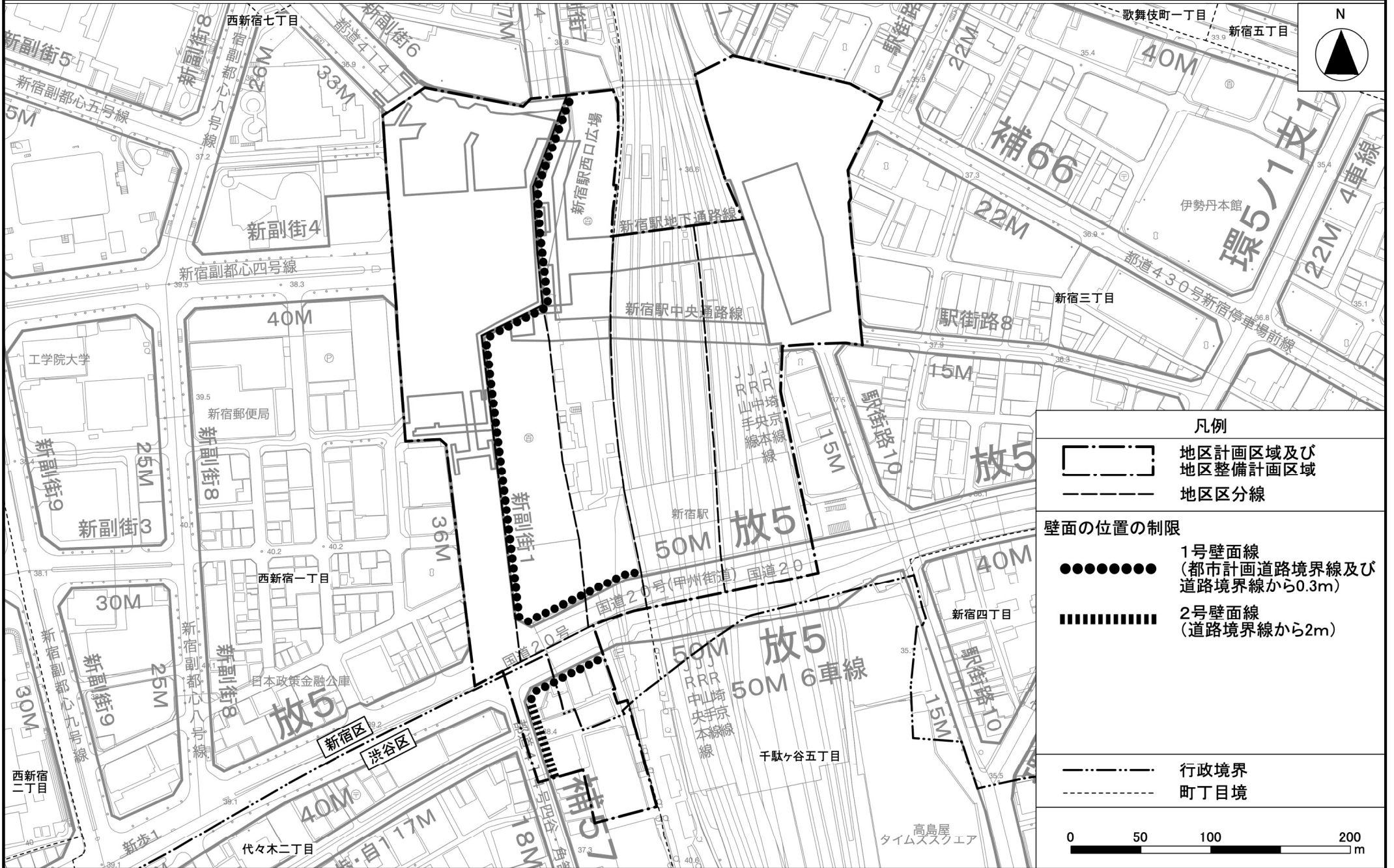
計画図2-8 (地上3-4階レベル)



この地図は、東京都知事の承認を受けて、東京都縮尺2,500分の1地形図を利用して作成したものである。(承認番号) 3都市基交著第44号  
(承認番号) 31都市基街都第281号、令和2年3月11日

東京都計画地区計画  
 新宿駅直近地区地区計画

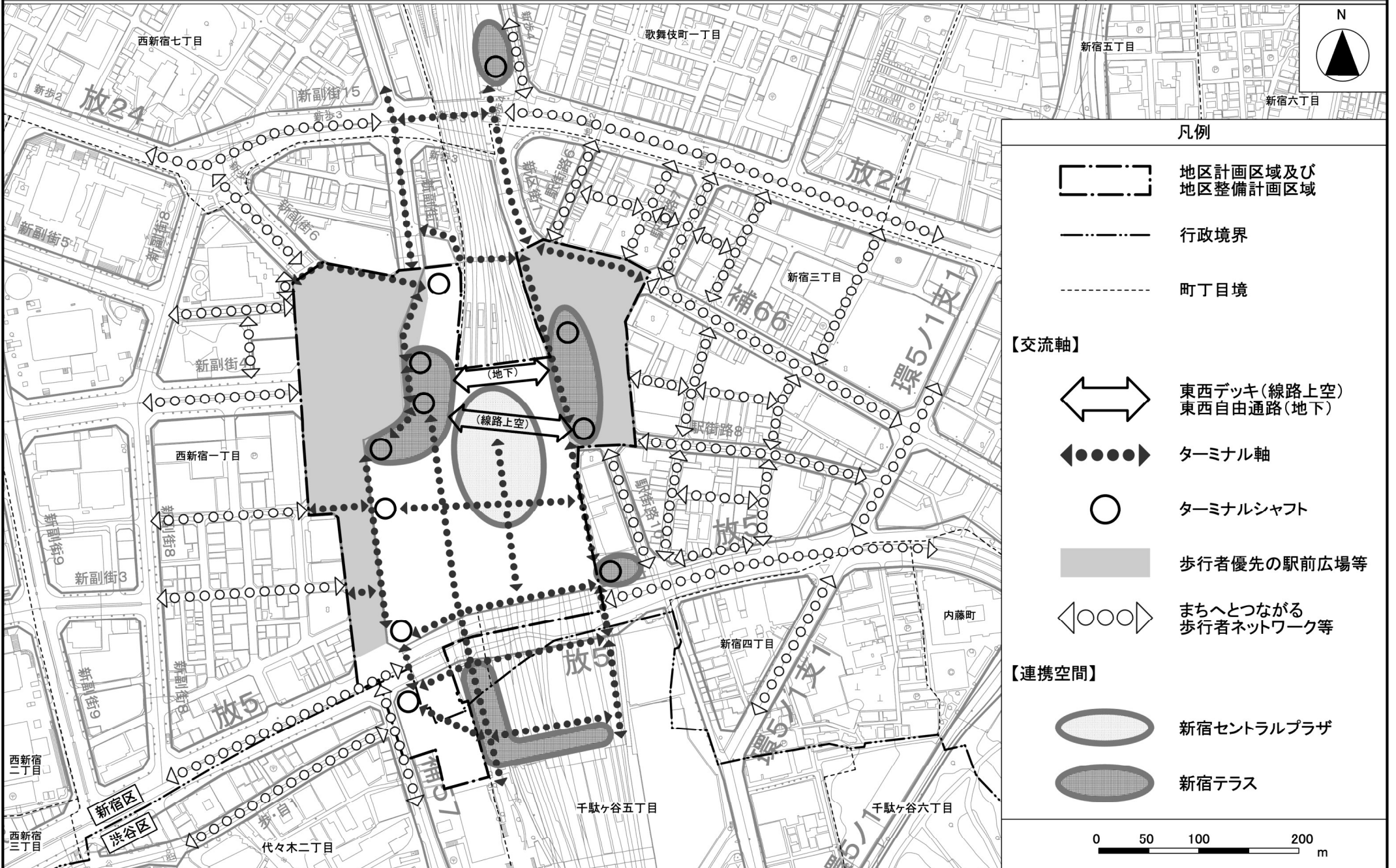
計画図 3



この地図は、東京都知事の承認を受けて、東京都縮尺2,500分の1地形図を利用して作成したものである。(承認番号) 3 都市基交著第44号 (承認番号) 3 1 都市基街都第2 8 1 号、令和2年3月11日

東京都都市計画地区計画  
新宿駅直近地区地区計画

方針付図



この地図は、東京都知事の承認を受けて、東京都縮尺2,500分の1地形図を利用して作成したものである。(承認番号) 3都市基交著第44号  
(承認番号) 31都市基街都第281号、令和2年3月11日