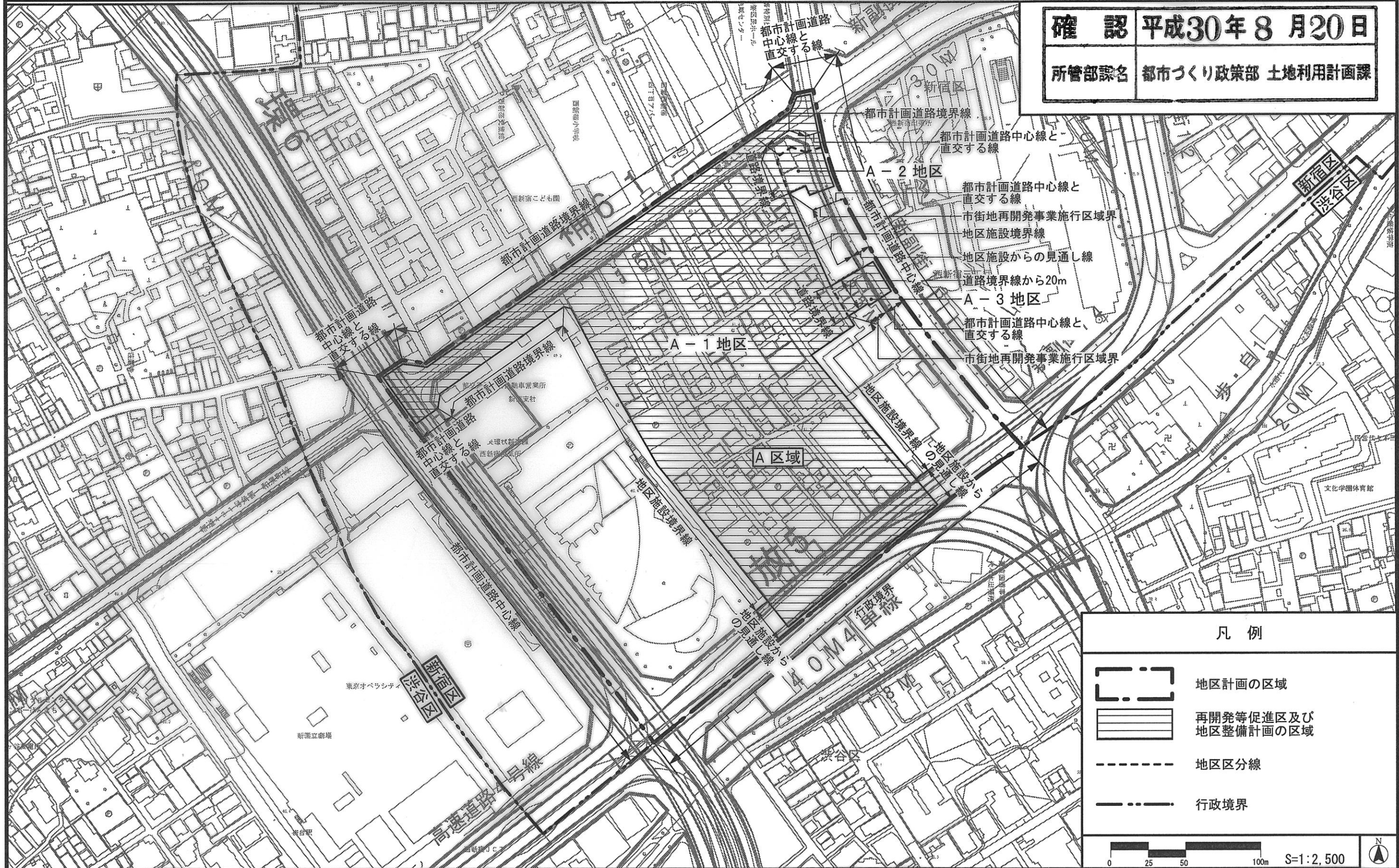


東京都市計画地区計画
西新宿三丁目西地区地区計画 計画図1

[東京都決定]

確認 平成30年8月20日
所管部課名 都市づくり政策部 土地利用計画課



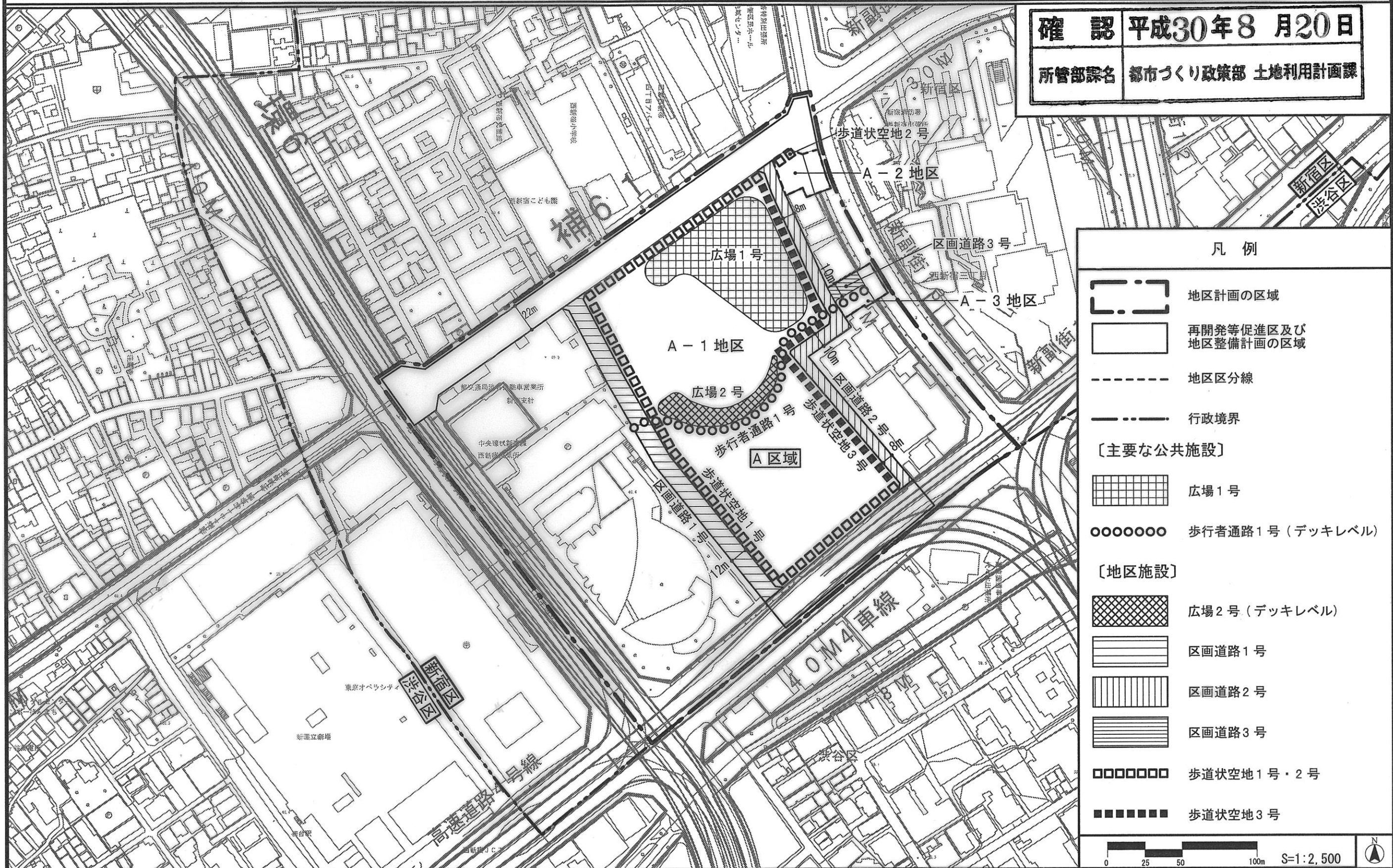
凡 例

	地区計画の区域
	再開発等促進区及び地区整備計画の区域
	地区区分線
	行政境界

0 25 50 100m S=1:2,500

この地図は、国土地理院長の承認（平24関公第269号）を得て作成した東京都地形図（S=1:2,500）を使用（29都市基交第748号）して作成したものである。無断複製を禁ずる。
（承認番号）29都市基街都第276号、平成30年1月4日

確認 平成30年8月20日
 所管部課名 都市づくり政策部 土地利用計画課

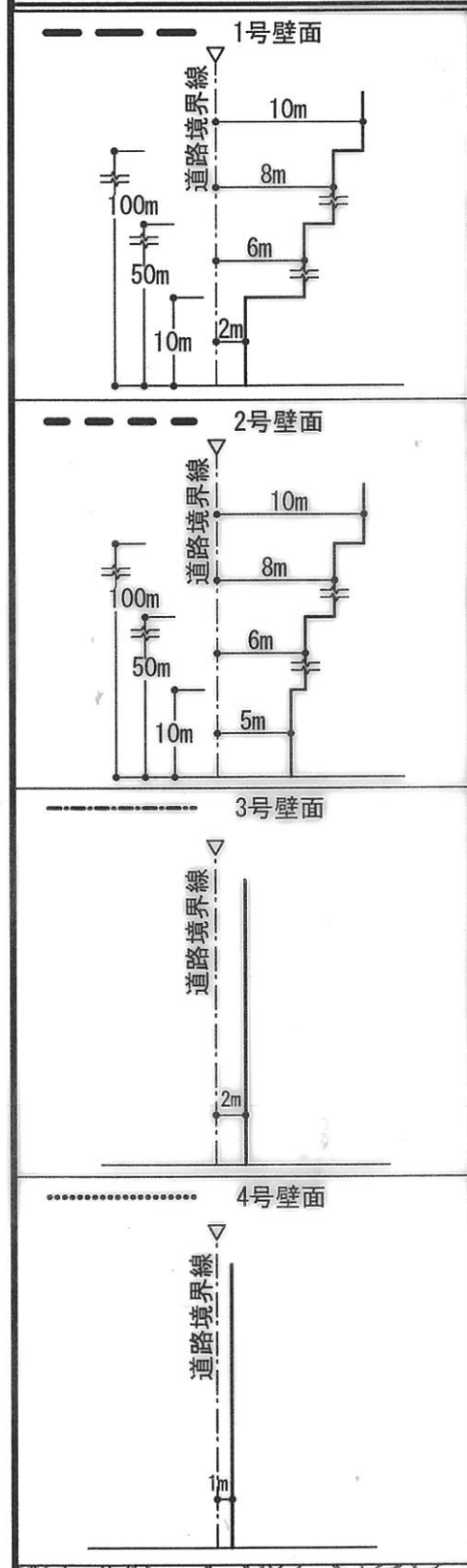
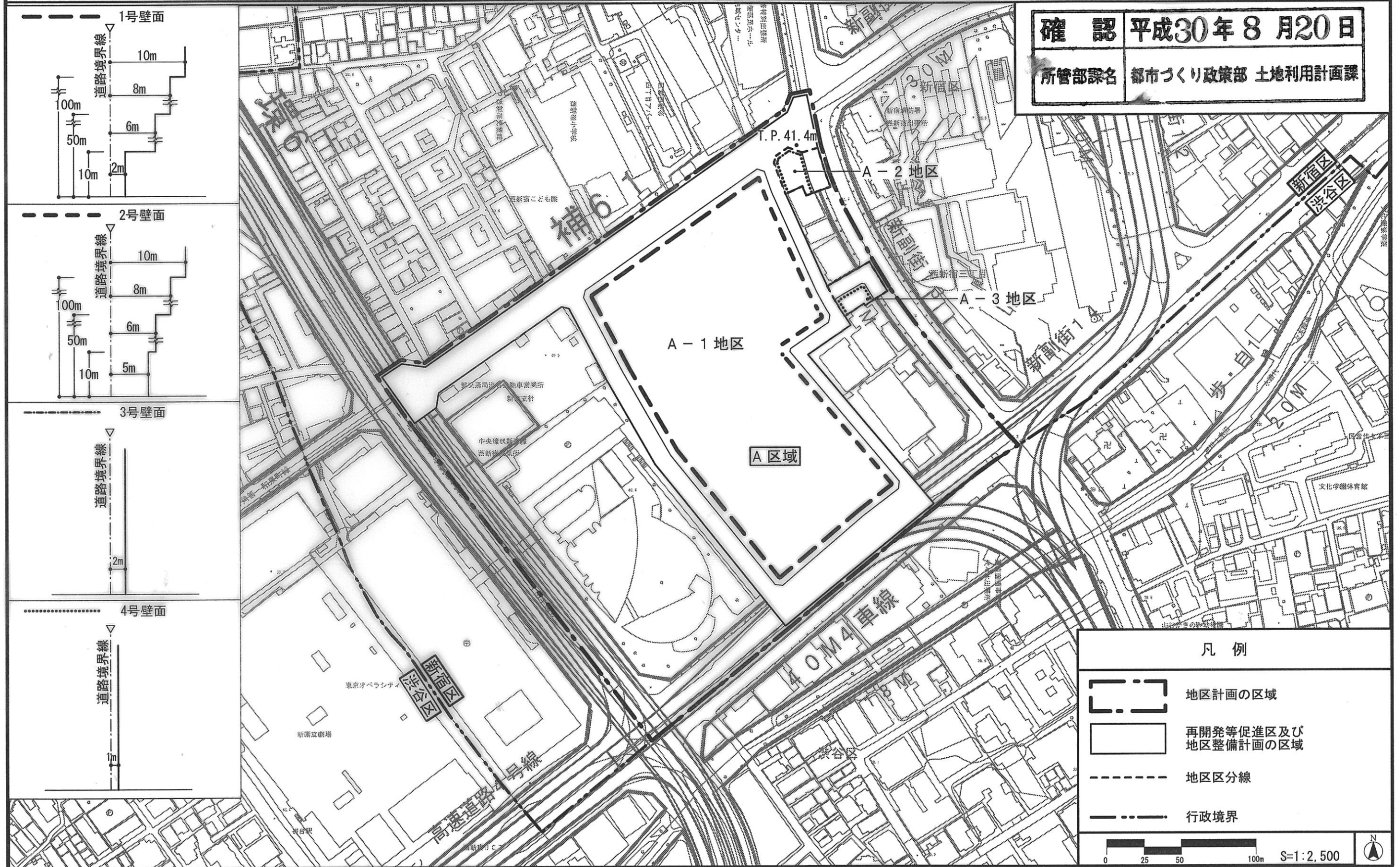


この地図は、国土地理院長の承認（平24関公第269号）を得て作成した東京都地形図（S=1:2,500）を使用（29都市基交第748号）して作成したものである。無断複製を禁ずる。
 （承認番号）29都市基街都第276号、平成30年1月4日

東京都計画地区計画
西新宿三丁目西地区地区計画 計画図3

[東京都決定]

確認 平成30年8月20日
所管部署名 都市づくり政策部 土地利用計画課



凡例

- 地区計画の区域
- 再開発等促進区及び地区整備計画の区域
- 地区区分線
- 行政境界

0 25 50 100m S=1:2,500

この地図は、国土地理院長の承認（平24関公第269号）を得て作成した東京都地形図（S=1:2,500）を使用（29都市基交第748号）して作成したものである。無断複製を禁ずる。
（承認番号）29都市基街都第276号、平成30年1月4日