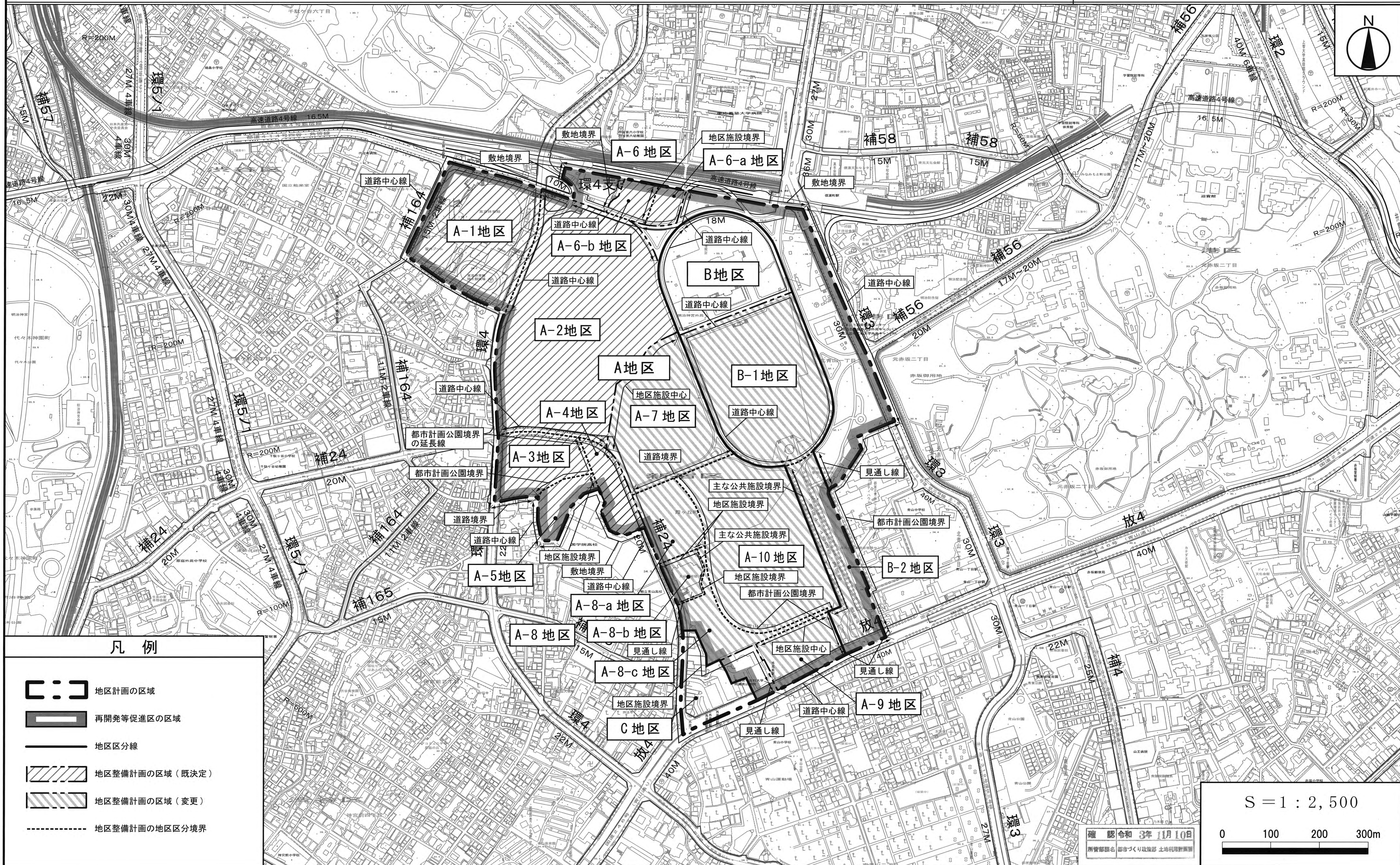


東京都市計画地区計画 神宮外苑地区地区計画

計画図 1

〔東京都決定〕

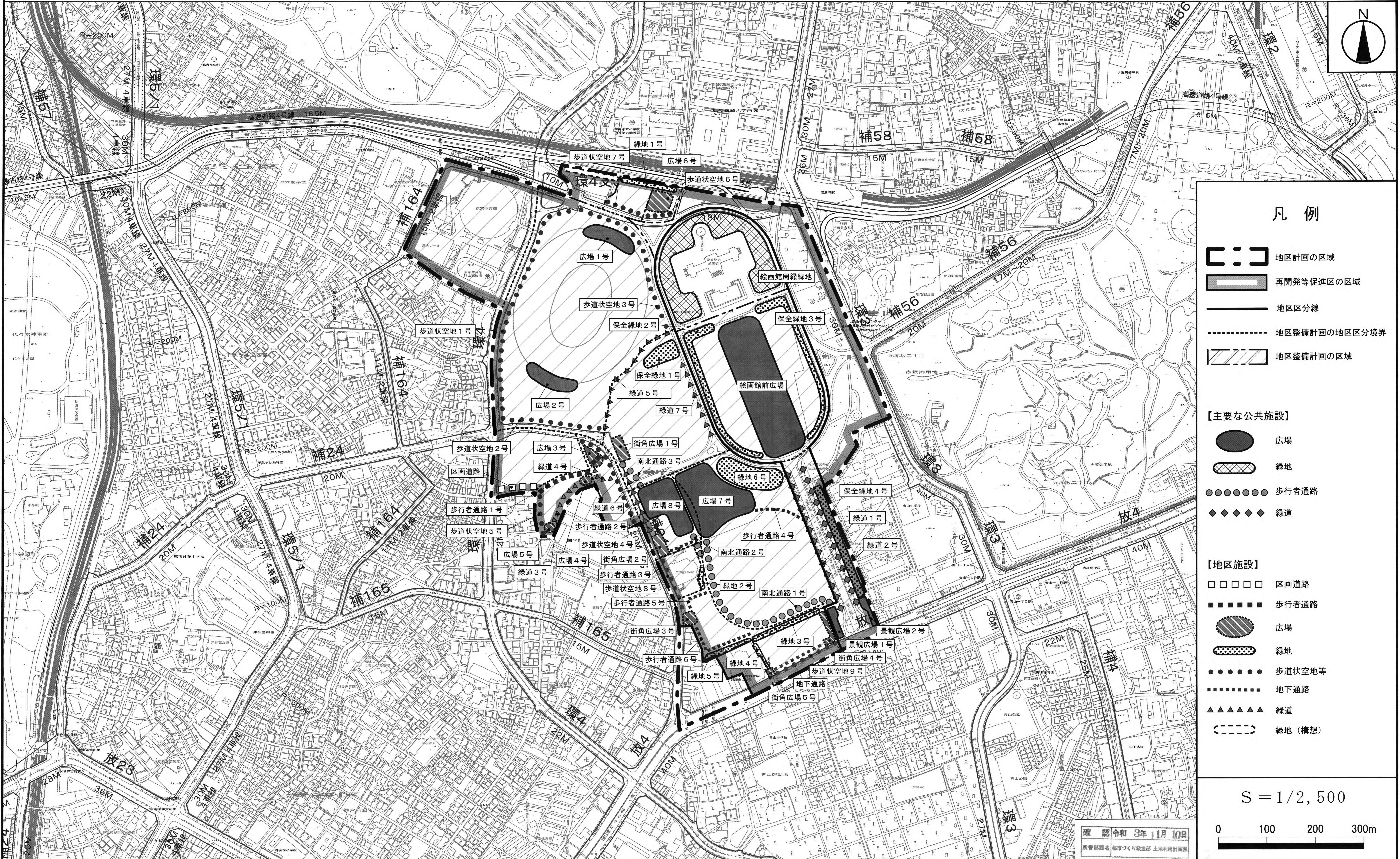


この地図は、国土地理院長の承認（平24関公第269号）を得て作成した東京都地形図（S=1:2,500）を使用（3都市基交第532号）して作成したものである。無断複製を禁ずる。
（承認番号）3都市基街都第191号、令和3年9月14日


















東京都市計画地区計画 神宮外苑地区地区計画

計画図 2


〔東京都決定〕



凡例

-  地区計画の区域
 -  再開発等促進区の区域
 -  地区区分線
 -  地区整備計画の地区区分境界
 -  地区整備計画の区域
- 【主要な公共施設】
-  広場
 -  緑地
 -  歩行者通路
 -  緑道
- 【地区施設】
-  区画道路
 -  歩行者通路
 -  広場
 -  緑地
 -  歩道状空地等
 -  地下通路
 -  緑道
 -  緑地 (構想)

S = 1/2,500



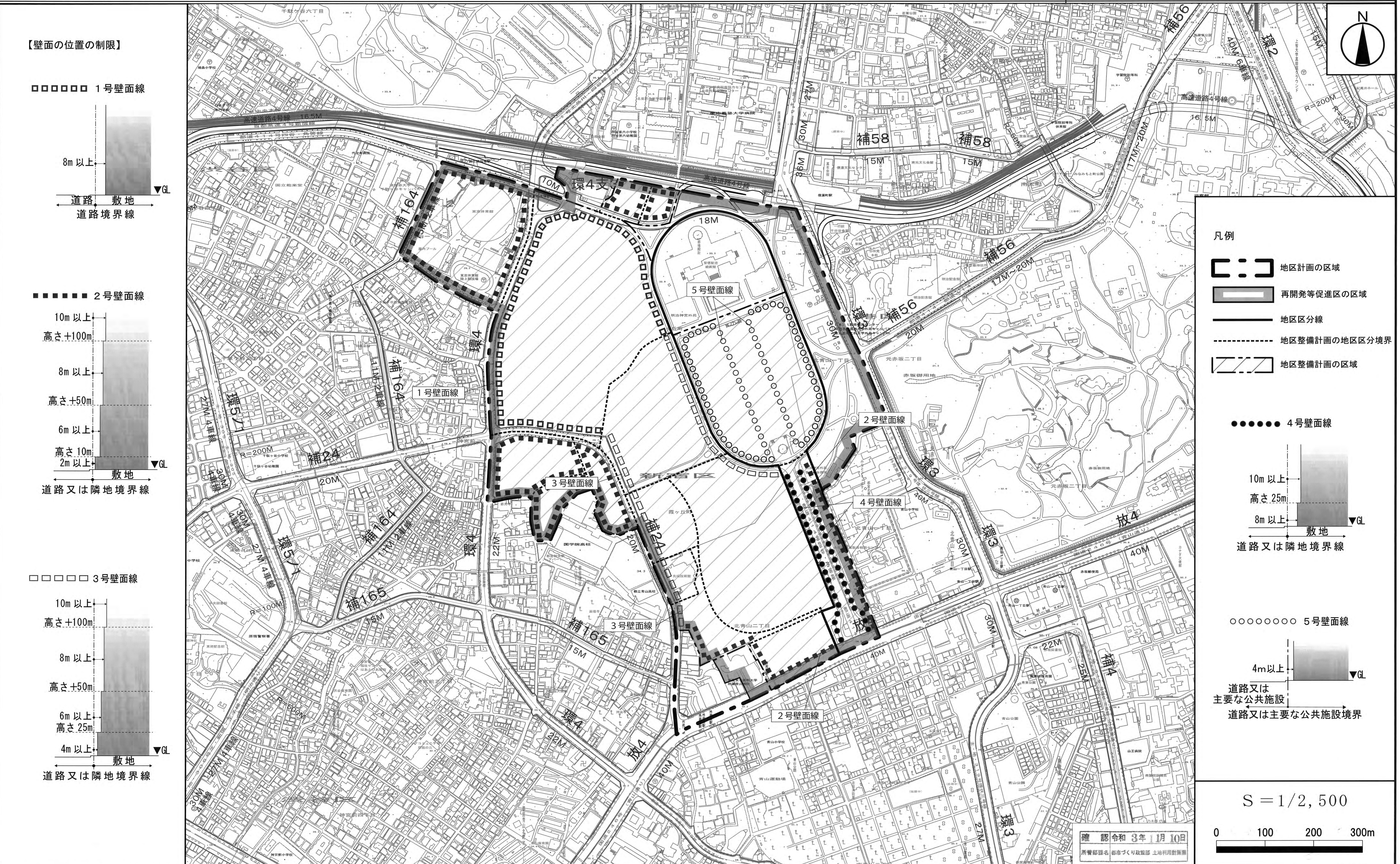
確 認 令 和 3 年 1 1 月 1 0 日
所 管 部 局 名 都 市 づ くり 政 策 部 土 地 利 用 計 画 課

この地図は、国土地理院長の承認（平24関公第269号）を得て作成した東京都地形図（S=1:2,500）を使用（3都市基交第532号）して作成したものである。無断複製を禁ずる。
（承認番号）3都市基街都第191号、令和3年9月14日

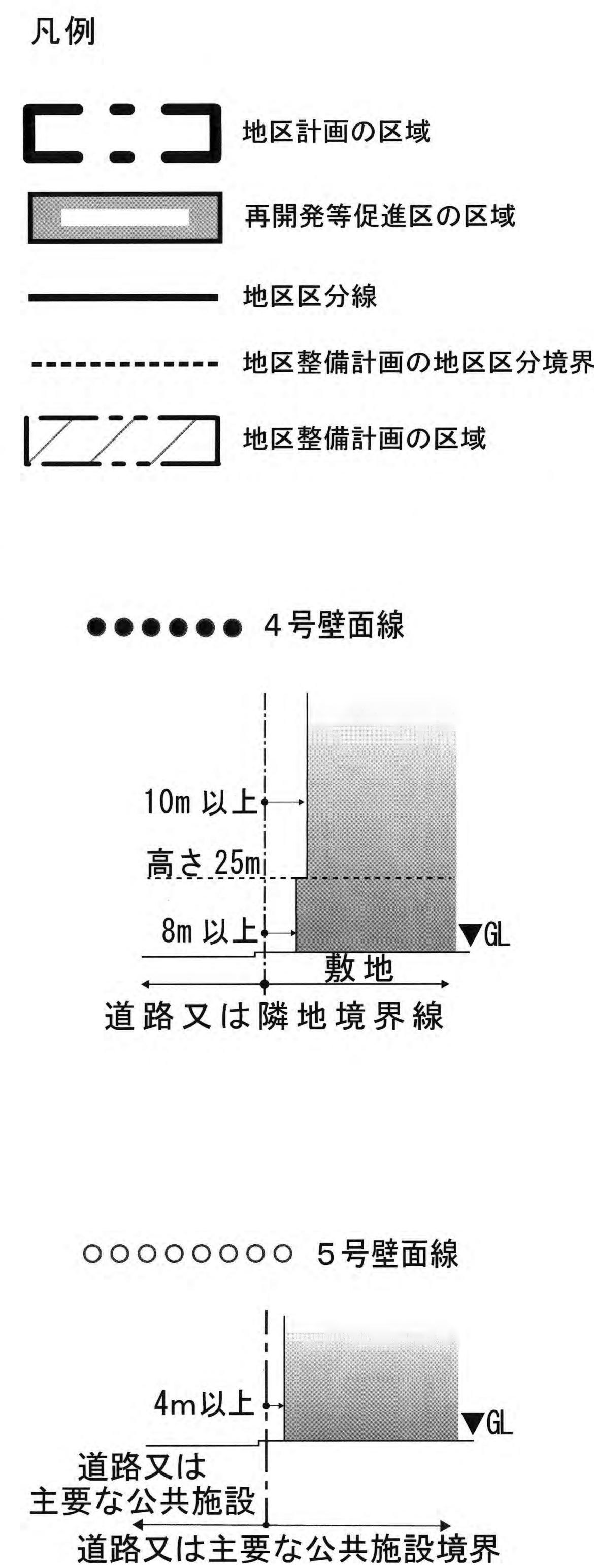
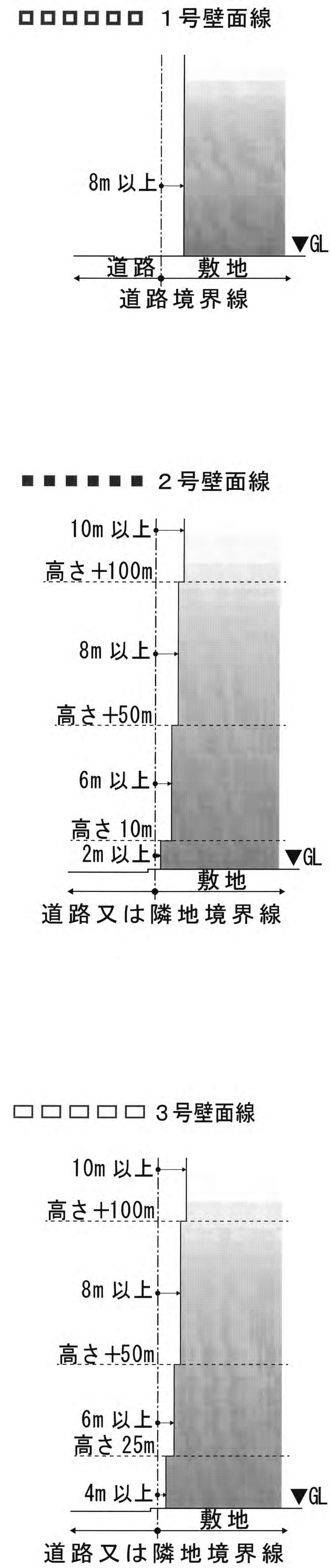
東京都市計画地区計画 神宮外苑地区地区計画

計画図 3


〔東京都決定〕



【壁面の位置の制限】



S = 1/2,500



確認令和3年11月10日
所管部課名 都市づくり政策部 土地利用計画課

この地図は、国土地理院長の承認（平24関公第269号）を得て作成した東京都地形図（S=1:2,500）を使用（3都市基交第532号）して作成したものである。無断複製を禁ずる。
（承認番号）3都市基街都第191号、令和3年9月14日