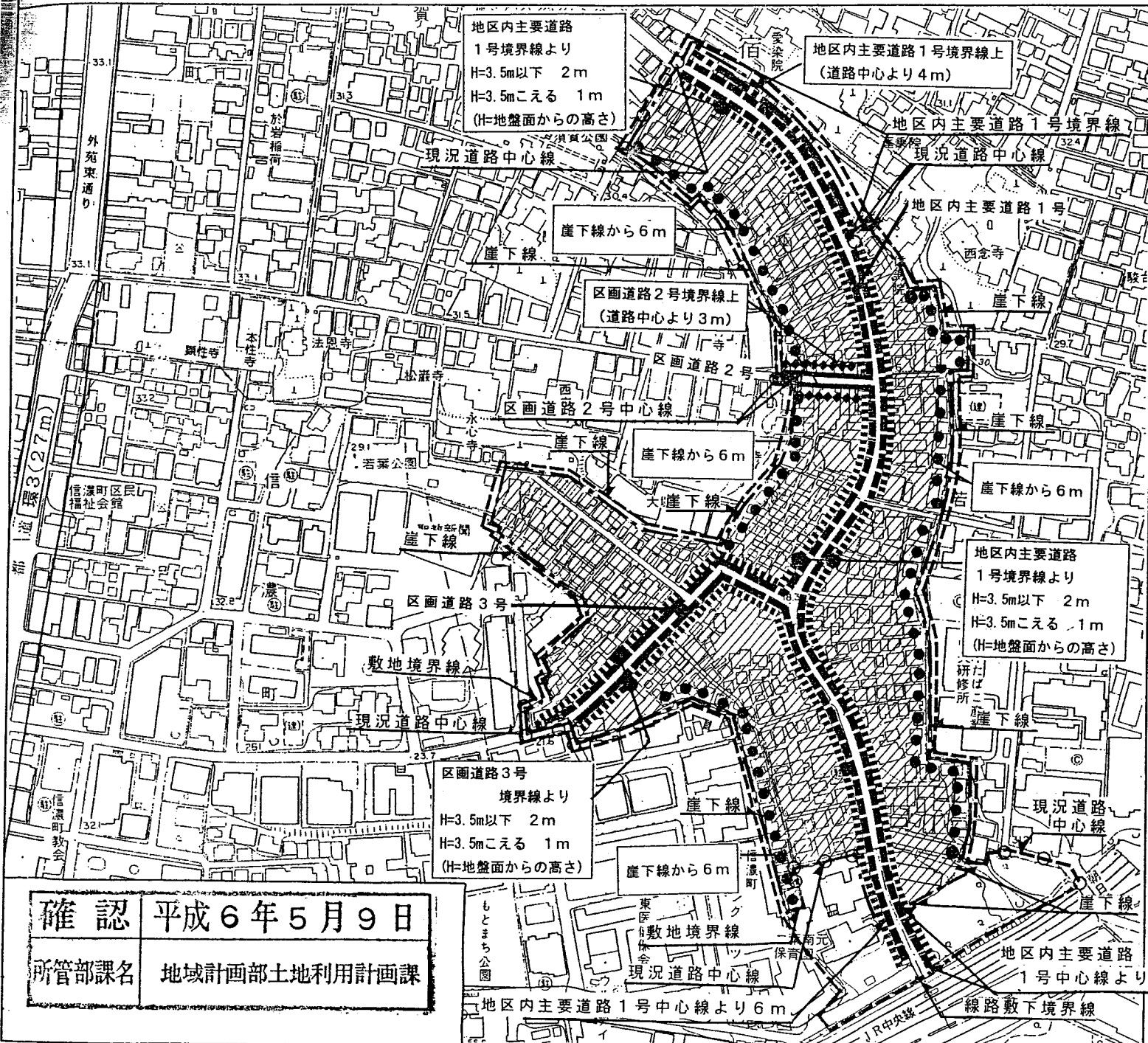
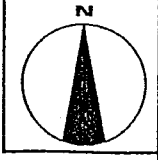











(東京都新宿区若葉一丁目、若葉二丁目、若葉三丁目及び南元町各地内)



-  一 再開発地区計画区域
-  一 再開発地区整備計画面区域
-  一 地区内主要道路1号 (道路幅員 8m)
-  一 区画道路2号 (道路幅員 6m)
-  一 区画道路3号 (道路幅員 8m)
-  一 壁面の位置の制限 (若葉通り沿い)
-  一 壁面の位置の制限 (若葉通り沿い)
-  一 壁面の位置の制限 (崖地沿い)
-  一 壁面の位置の制限 (区画道路2号沿い)

確認 平成6年5月9日

所管部課名 地域計画面土地利用計画面課

