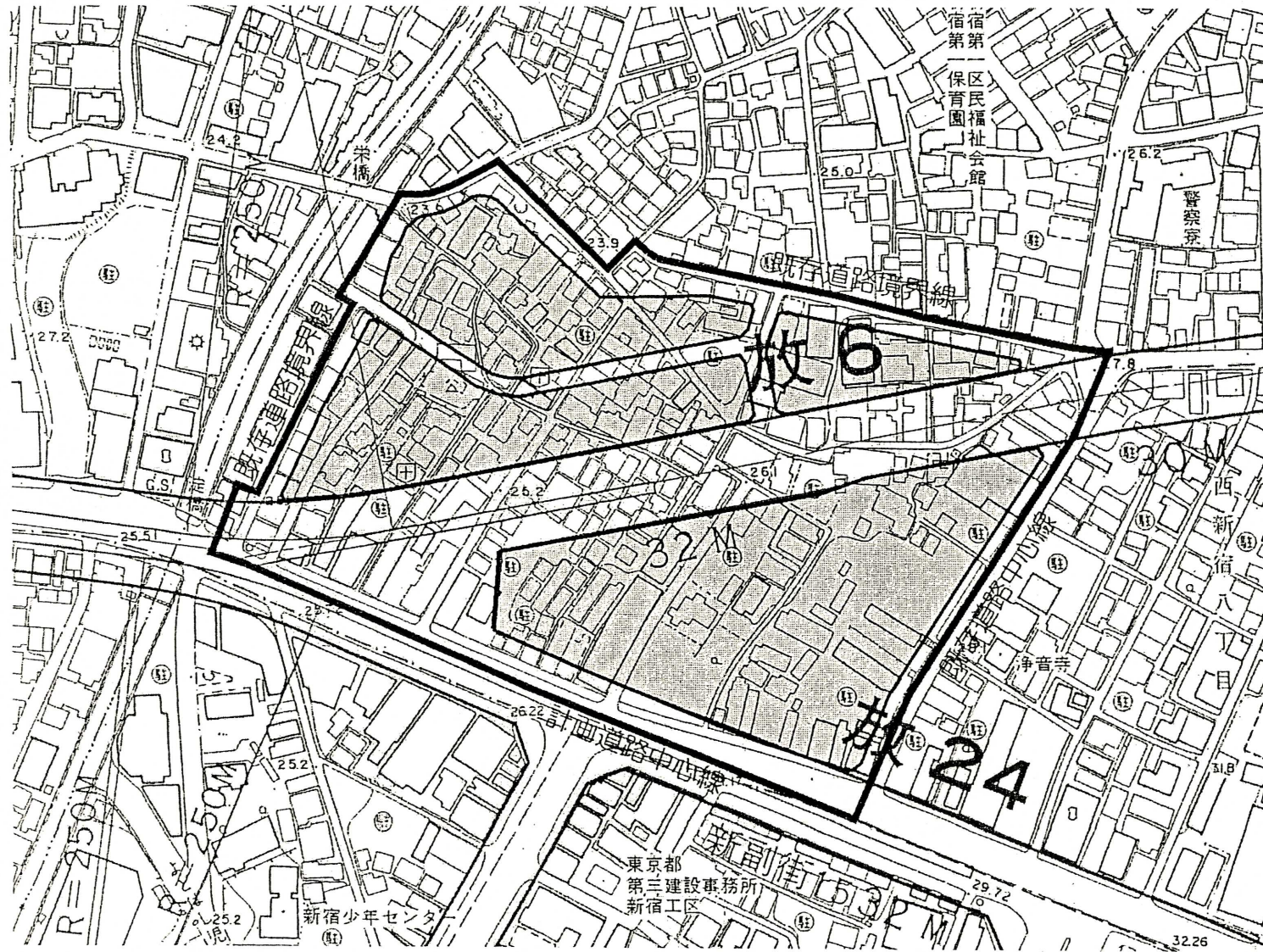




計画図(1) 計画区域


(新宿区決定)



凡例

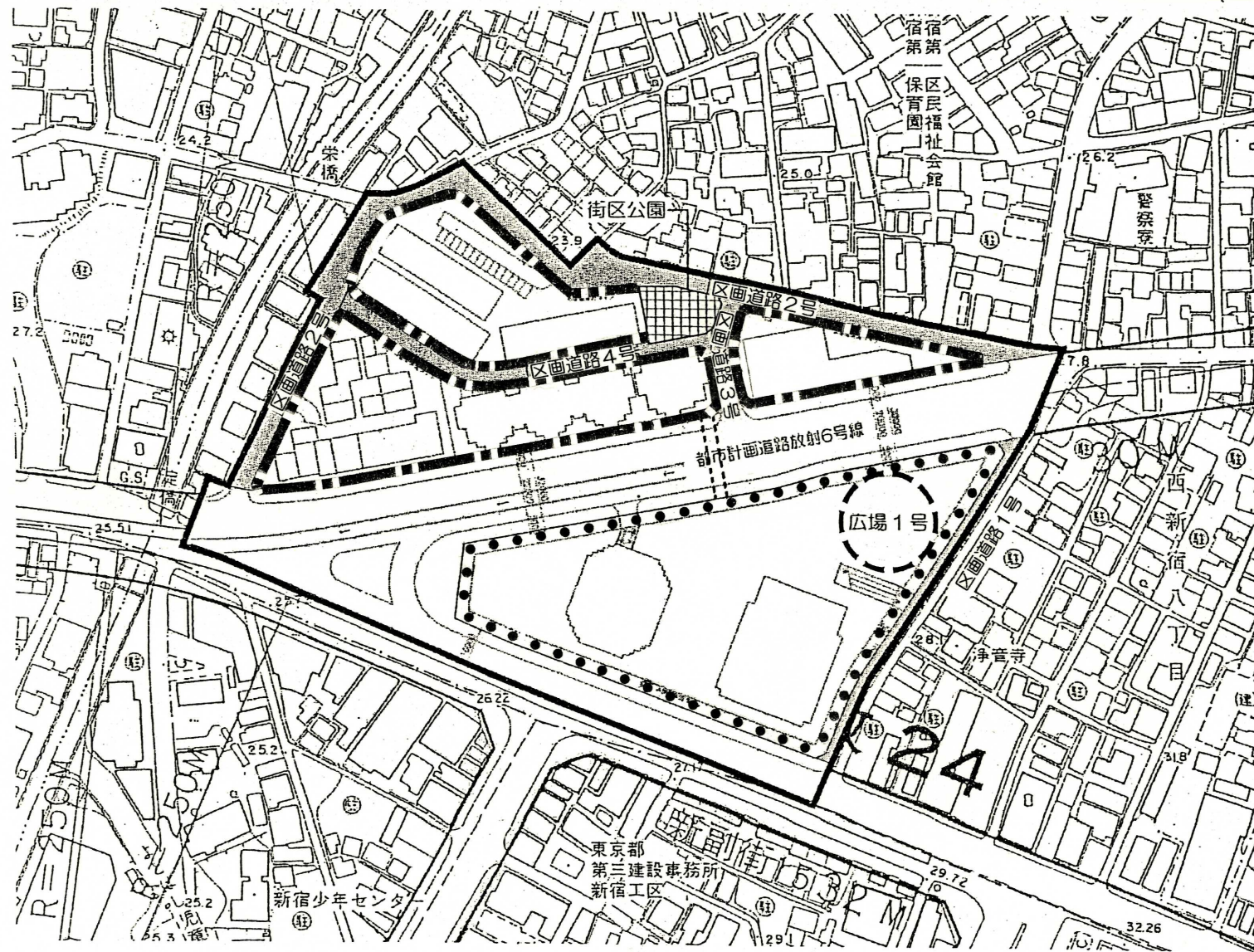
-  地区計画区域
-  街区境界線

0 10 20 50 100 m







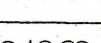


計画図(2) 地区施設の配置

(新宿区決定)



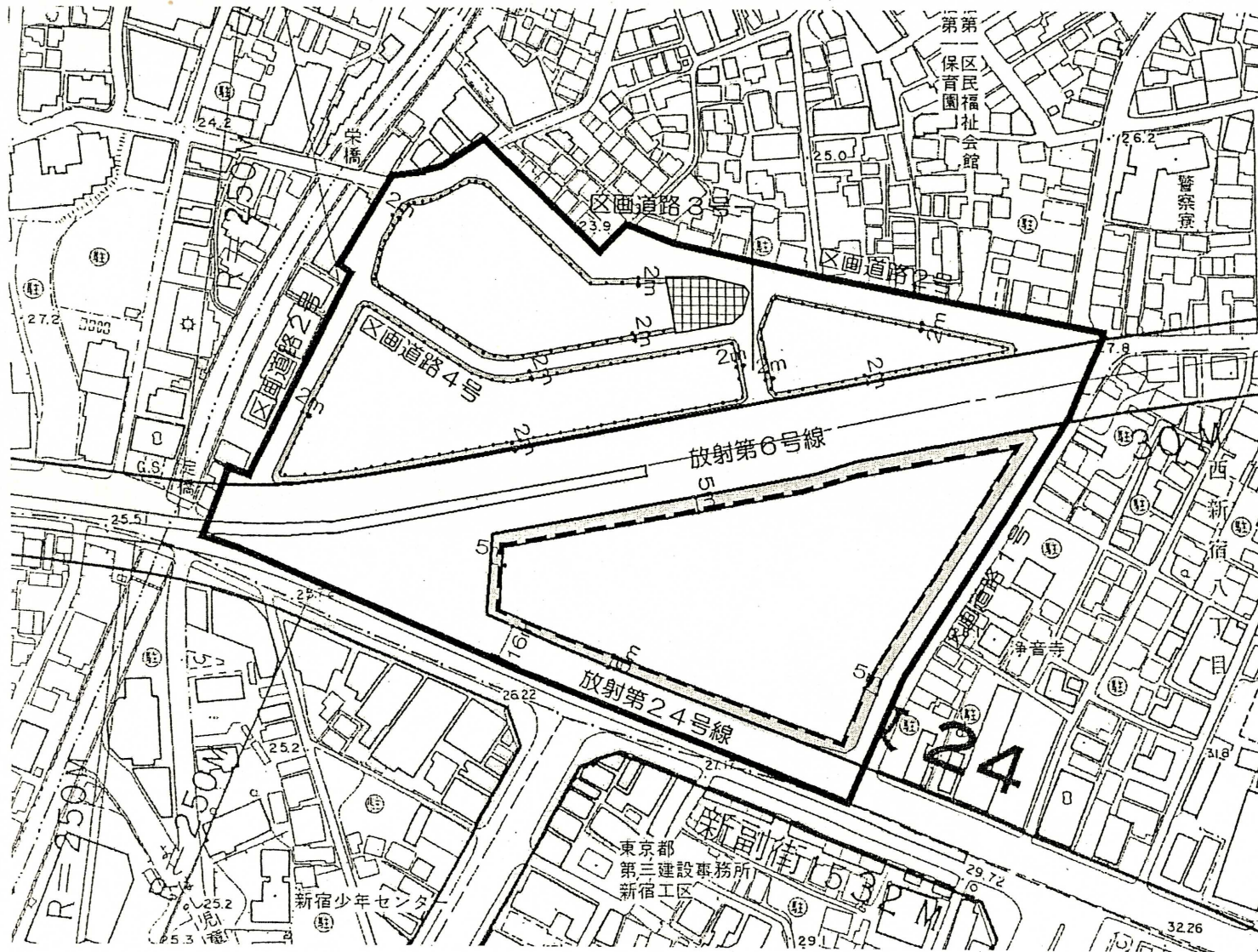
凡例

-  地区計画区域
- 地区施設**
-  区画道路
-  街区公園
-  広場
-  歩行者動線確保施設
-  歩道状空地(2m)
-  歩道状空地(5m)




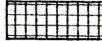

0 10 20 50 100m

計画図(3) 壁面の位置の制限

[新宿区決定]



凡例

-  地区計画区域
- 壁面位置の制限
 -  2m
 -  5m
-  街区公園
-  歩道状空地

図中の数値(2m、5m)は、歩道状空地の幅員を示す。

0 10 20 50 100m