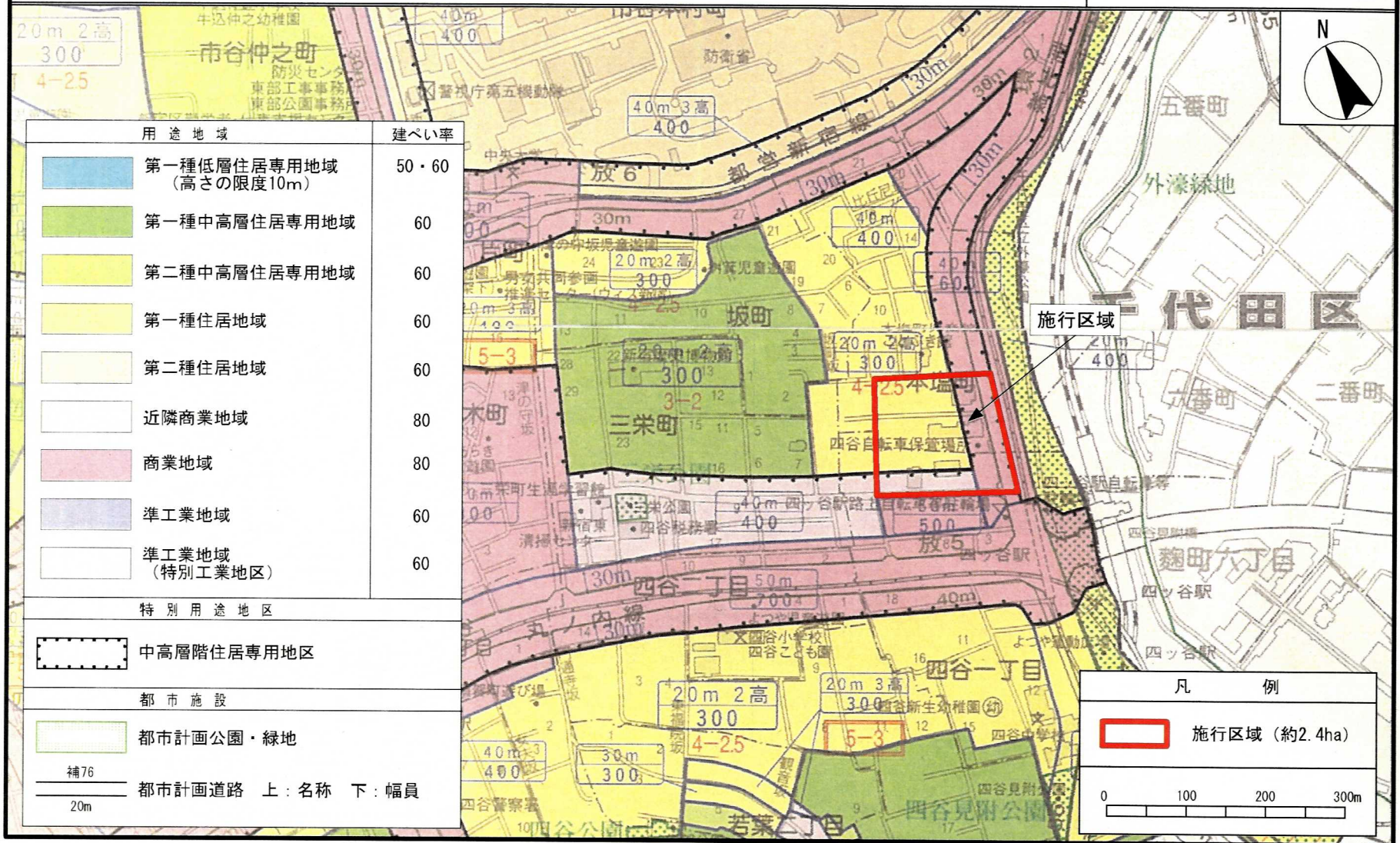


東京都市計画 第一種市街地再開発事業  
 四谷駅前地区 第一種市街地再開発事業

総括図

[新宿区決定]

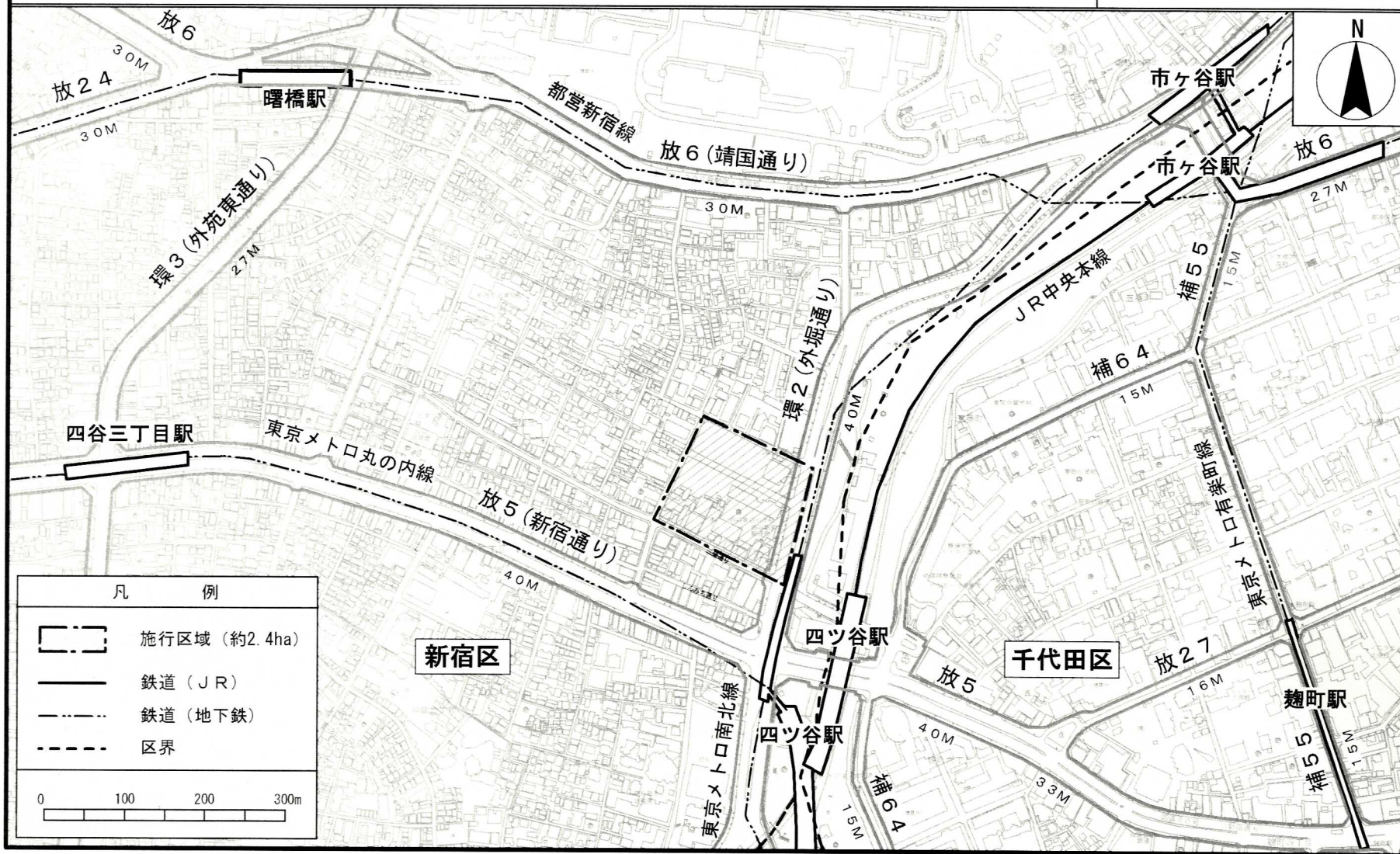




東京都計画 第一種市街地再開発事業  
 四谷駅前地区 第一種市街地再開発事業

位置図

[新宿区決定]



この地区は、東京都知事の承認を受けて、東京都縮尺2,500分の1の地形図(道路網図)を使用して作成したものである。ただし、計画線は都市計画道路の計画図から転記したものである。無断複製を禁ず。

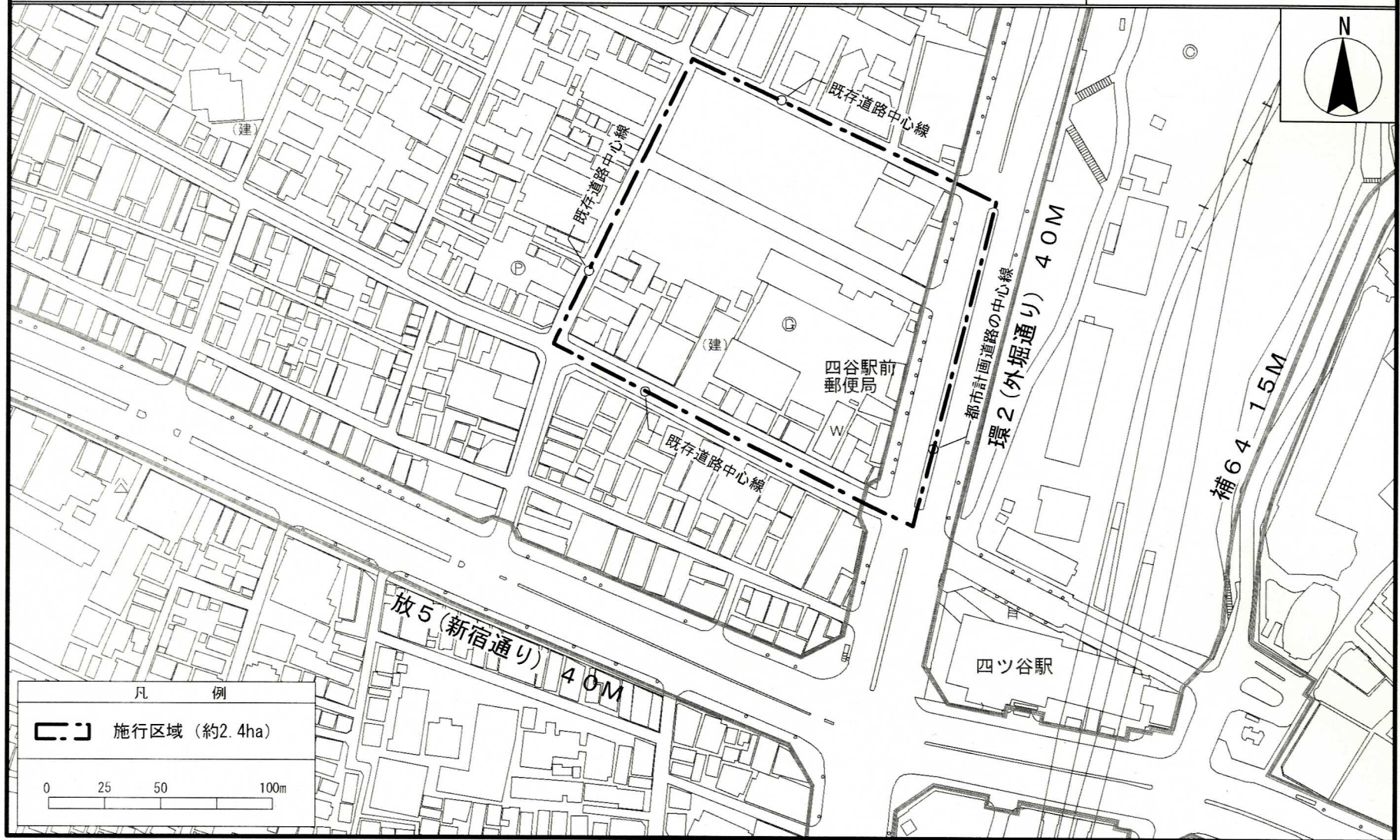
(承認番号) MMT 利許第004号-9 平成24年7月25日  
 25都市基街測第92号 平成25年8月15日  
 25都市基交第173号 平成25年8月22日



東京都市計画 第一種市街地再開発事業  
四谷駅前地区 第一種市街地再開発事業

計画図 1 (施行区域図)

[新宿区決定]



この地図は、東京都知事の承認を受けて、東京都縮尺2,500分の1の地形図（道路網図）を使用して作成したものである  
ただし、計画線は都市計画道路の計画図から転記したものである。 無断複製を禁ず。

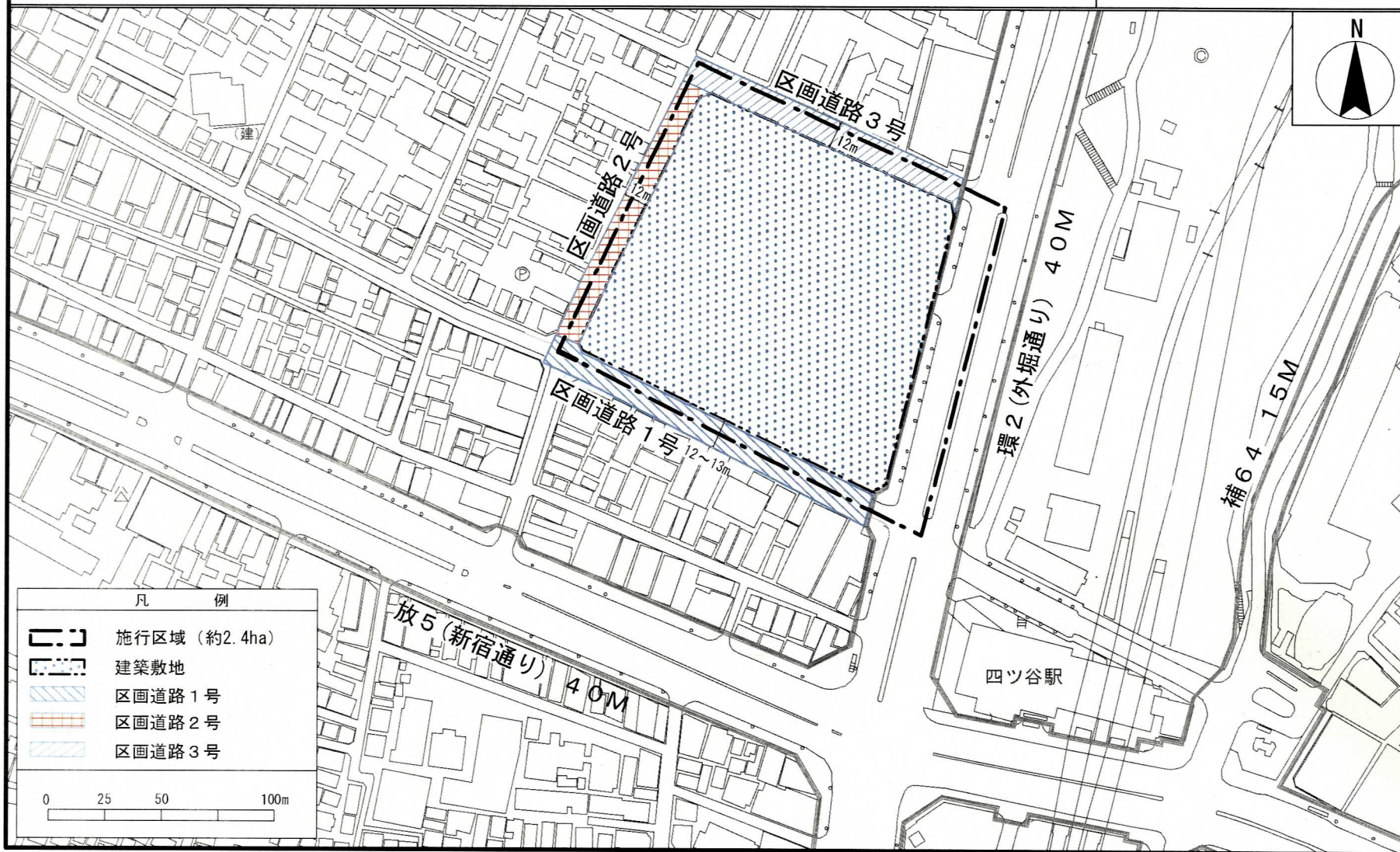
(承認番号) MMT 利許第004号-9 平成24年7月25日  
25都市基街測第92号 平成25年8月15日  
25都市基交第173号 平成25年8月22日



東京都市計画 第一種市街地再開発事業  
 四谷駅前地区 第一種市街地再開発事業

計画図 2 (公共施設の配置図)

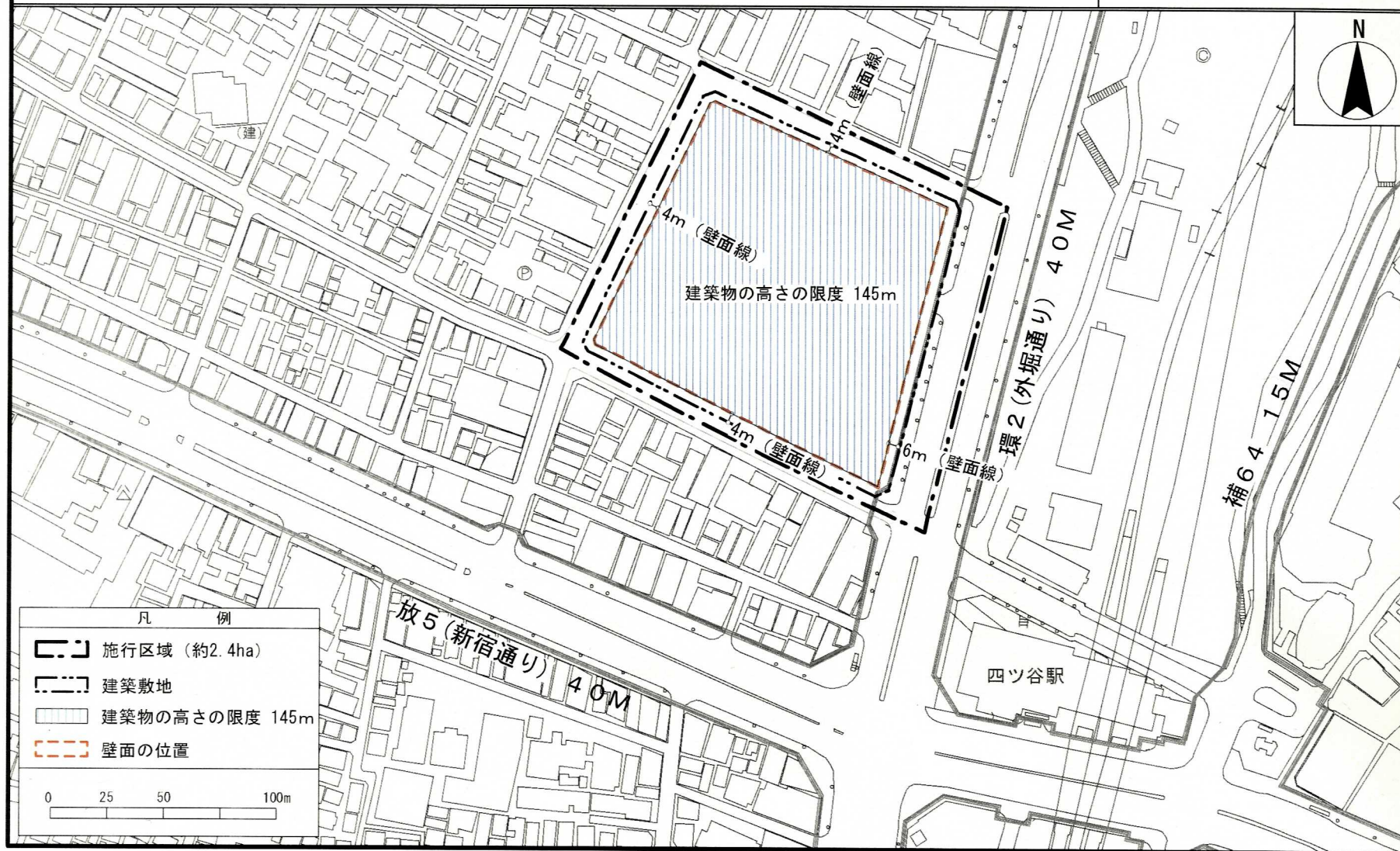
[新宿区決定]



この地区は、東京都知事の承認を受けて、東京都縮尺2,500分の1の地形図(道路網図)を使用して作成したものである。  
 ただし、計画線は都市計画道路の計画図から転記したものである。 無断複製を禁ず。

(承認番号) MMT 利許第004号-9 平成24年7月25日  
 25都市基街測第92号 平成25年8月15日  
 25都市基交第173号 平成25年8月22日





この地図は、東京都知事の承認を受けて、東京都縮尺2,500分の1の地形図(道路網図)を使用して作成したものである。  
 ただし、計画線は都市計画道路の計画図から転記したものである。無断複製を禁ず。

(承認番号) MMT 利許第004号-9 平成24年7月25日  
 25都市基街測第92号 平成25年8月15日  
 25都市基交第173号 平成25年8月22日