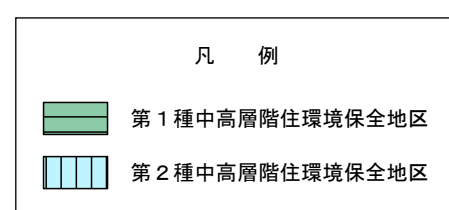


## 新宿御苑

$$28 - 20 \quad (IX - L D 17 - 3)$$


著作権所有者 東京都都市整備局  
株式会社ミッドマップ東京  
許可なく複製を禁ずる

7 方眼北（方眼の縦線の上の方向）に対する真北の偏差は、東偏約10°

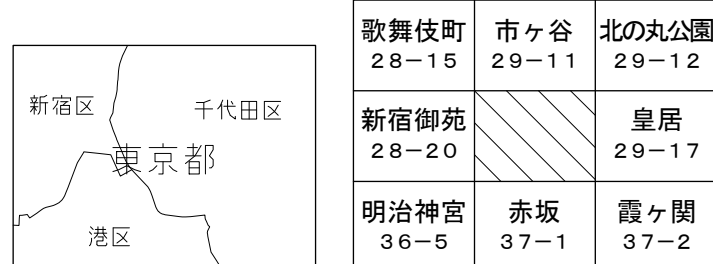
8 真北に対する磁北の偏差（磁気偏角）は、「2010.0年値磁気偏角一覧図（国土地理院）」で、西偏約7°00°

9 東京都公共基準点等への無断立入は禁ずる。











四ッ谷





































































29-16 (IX-LD17-4)



凡

- |   |       |        |                           |
|---|-------|--------|---------------------------|
|  | 普通建物  | △25.6  | 国家三角点                     |
|  | 普通建物  | △25.62 | 国家水準点                     |
|  | 堅ろう建物 | ○25.6  | 国家三角点及び<br>埋石による<br>高橋標高点 |
|  | 堅ろう建物 | ▽25.6  | 首都圏公共<br>基準点              |
|  | 堅ろう建物 | △25.62 | 東京都公共<br>水準点              |
|  | 無壁舎   | △25.6  | 電子基準点                     |
|  | 無壁舎   | ・25.6  | 標高が正しい<br>高い点             |
|  | 無壁舎   | ・25.6  | 図化測判定<br>による標高点           |

- [illegible]

- |   |                             |   |                              |
|---|-----------------------------|---|------------------------------|
|    | 員 通 道 路                     |    | 普 通 鉄 道                      |
|    | 商 業 道 路                     |    | 商 港 の 航 道                    |
|    | 堤 歩 道                       |    | モ ー レ ール                     |
|    | 高 速 道 路                     |    | 特 殊 航 道<br>(特 許 航 道)         |
|    | 道 途、分岐等など                   |    | 索 道                          |
|    | 堤 歩 道、堤 歩 道、<br>堤 歩 道、堤 歩 道 |    | グ ラ ン ト ー ム<br>レ ー ン 道 路 機 構 |
|    | 堤 歩 道                       |    | モ ー レ ー ン 機 構                |
|    | 堤 歩 道                       |    | 堤 歩 道、堤 歩 道、<br>堤 歩 道、堤 歩 道  |
|    | 堤 歩 道                       |    | 堤 歩 道、堤 歩 道、<br>堤 歩 道、堤 歩 道  |
|    | 堤 歩 道                       |    | 堤 歩 道、堤 歩 道、<br>堤 歩 道、堤 歩 道  |
|    | 堤 歩 道                       |    | 堤 歩 道、堤 歩 道、<br>堤 歩 道、堤 歩 道  |
|    | 堤 歩 道                       |    | 堤 歩 道、堤 歩 道、<br>堤 歩 道、堤 歩 道  |
|    | 堤 歩 道                       |    | 堤 歩 道、堤 歩 道、<br>堤 歩 道、堤 歩 道  |
|    | 堤 歩 道                       |    | 堤 歩 道、堤 歩 道、<br>堤 歩 道、堤 歩 道  |
|    | 堤 歩 道                       |    | 堤 歩 道、堤 歩 道、<br>堤 歩 道、堤 歩 道  |
|    | 堤 歩 道                       |    | 堤 歩 道、堤 歩 道、<br>堤 歩 道、堤 歩 道  |
|    | 堤 歩 道                       |    | 堤 歩 道、堤 歩 道、<br>堤 歩 道、堤 歩 道  |
|  | 堤 歩 道                       |  | 堤 歩 道、堤 歩 道、<br>堤 歩 道、堤 歩 道  |
|  | 堤 歩 道                       |  | 堤 歩 道、堤 歩 道、<br>堤 歩 道、堤 歩 道  |
|  | 堤 歩 道                       |  | 堤 歩 道、堤 歩 道、<br>堤 歩 道、堤 歩 道  |
|  | 堤 歩 道                       |  | 堤 歩 道、堤 歩 道、<br>堤 歩 道、堤 歩 道  |
|  | 堤 歩 道                       |  | 堤 歩 道、堤 歩 道、<br>堤 歩 道、堤 歩 道  |
|  | 堤 歩 道                       |  | 堤 歩 道、堤 歩 道、<br>堤 歩 道、堤 歩 道  |
|  | 堤 歩 道                       |  | 堤 歩 道、堤 歩 道、<br>堤 歩 道、堤 歩 道  |
|  | 堤 歩 道                       |  | 堤 歩 道、堤 歩 道、<br>堤 歩 道、堤 歩 道  |
|  | 堤 歩 道                       |  | 堤 歩 道、堤 歩 道、<br>堤 歩 道、堤 歩 道  |
|  | 堤 歩 道                       |  | 堤 歩 道、堤 歩 道、<br>堤 歩 道、堤 歩 道  |
|  | 堤 歩 道                       |  | 堤 歩 道、堤 歩 道、<br>堤 歩 道、堤 歩 道  |
|  | 堤 歩 道                       |  | 堤 歩 道、堤 歩 道、<br>堤 歩 道、堤 歩 道  |
|  | 堤 歩 道                       |  | 堤 歩 道、堤 歩 道、<br>堤 歩 道、堤 歩 道  |
|  | 堤 歩 道                       |  | 堤 歩 道、堤 歩 道、<br>堤 歩 道、堤 歩 道  |
|  | 堤 歩 道                       |  | 堤 歩 道、堤 歩 道、<br>堤 歩 道、堤 歩 道  |
|  | 堤 歩 道                       |  | 堤 歩 道、堤 歩 道、<br>堤 歩 道、堤 歩 道  |
|  | 堤 歩 道                       |  | 堤 歩 道、堤 歩 道、                 |

- |  |  |         |  |          |  |            |
|--|--|---------|--|----------|--|------------|
|  |  | 田       |  | 芝地       |  | は草地        |
|  |  | 畑       |  | 広葉<br>葉林 |  | しの松<br>樹林  |
|  |  | 桑畑      |  | 針葉<br>葉林 |  | やし科<br>樹林  |
|  |  | 茶園      |  | 竹林       |  | 聖地         |
|  |  | 果樹園     |  | 園庭       |  | きとう<br>きび林 |
|  |  | その他の樹木類 |  | 荒地       |  | ハイパ<br>ンブ類 |

- 

- 1 度高低は、平成十四年度国土交通省告示第九号の規定により、平均高度基準系の東京湾平均海面
- 2 投影は、メルカトル図法
- 3 平面角度投影法は、世界測地系で、内国界の外側に表示（単位はメートル単位、縮小：X軸、縮小：Y軸、方向の簡略化：0.5メートル単位）
- 4 高さ（メートル単位）の基準は、東京湾平均海面（T.P.）
- 5 等高線の間隔は、2メートル
- 6 真北（地磁北の北方向）と磁北（磁石の針の北方向）とは、下記内国界と国境の中央における距離方位線と交点を中心として、上辺外図郭上に、☆印（真北）と☆印（磁北）で半方向とし
- この場合、☆印、磁北は、3.0°単位の日読りに1.0°単位で表示

- 7 方眼北（方眼の縦線の上の方向）に対する真北の偏差は、東偏約10°
- 8 真北に対する磁北の偏差（磁気偏角）は、「2010.0年値磁気偏角一覧図（国土地理院）」で、西偏約7°00°
- 9 東京都公共基準等への無断立入は禁ずる。

平成 9 年測量		1. 平成 24 年 11 月撮影空中写真
平成 16 年修正		2. 平成 25 年 7 月現地調査
平成 21 年修正		
平成 26 年修正		

1. 平成24年11月撮影空中写真
2. 平成25年 7月現地調査

1 : 2, 500

この測量成果は、国土地理院長の承認を得て同院所管の測量成果を使用し得たものである（承認番号）平成24国公第269号  
この図面は、東京都知事の承認を受けて、東京都府第2,500号の1地形図を利用して作成したものである。無断複製を禁ずる。  
（承認番号）6都府基交測第220号、（承認番号）MMT判測第06-K104-13号  
（承認番号）6都府基測第260号、令和7年1月17日  
（承認番号）6都府基交測第65号、令和7年1月17日

著作権所有者 東京都都市整備局  
株式会社ミッドマップ東京  
許可なく複製を禁ずる

許可なく複製を禁ずる