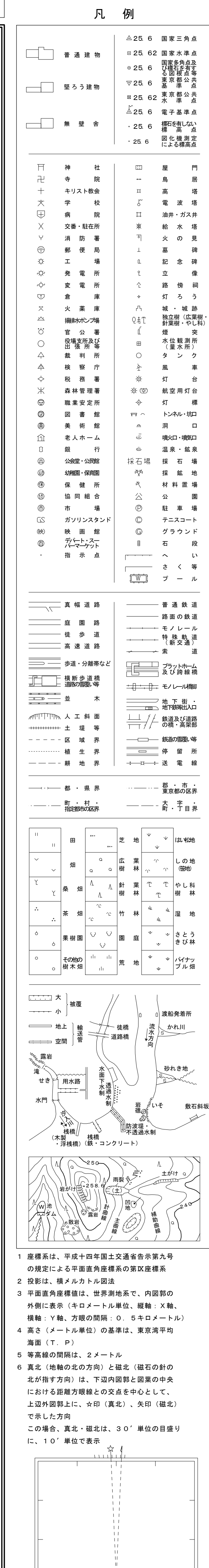


高田馬場

2 8 - 1 0 (1 X - L D 0 7 - 3)



1. 平成24年11月撮影空中写真
2. 平成25年 7月現地調査

1 : 2, 500

この測量成果は、国土地理院長の承認を得て同院所長の測量成果を使用して得たものである（承認番号）平成24年公第269号
この地図は、東京都知事の承認を受けて、東京都縮尺2,500分の1地形図を国利用して作成したものである。無断複製を禁ずる。
（承認番号）6都市基交測第230号、（承認番号）MMT計第06-K104-13号
（承認番号）6都市基図第250号、令和7年1月10日
（承認番号）6都市基交第65号、令和7年1月17日

著作権所有者 東京都都市整備局
株式会社ミッドマップ東京
許可なく複製を禁ずる

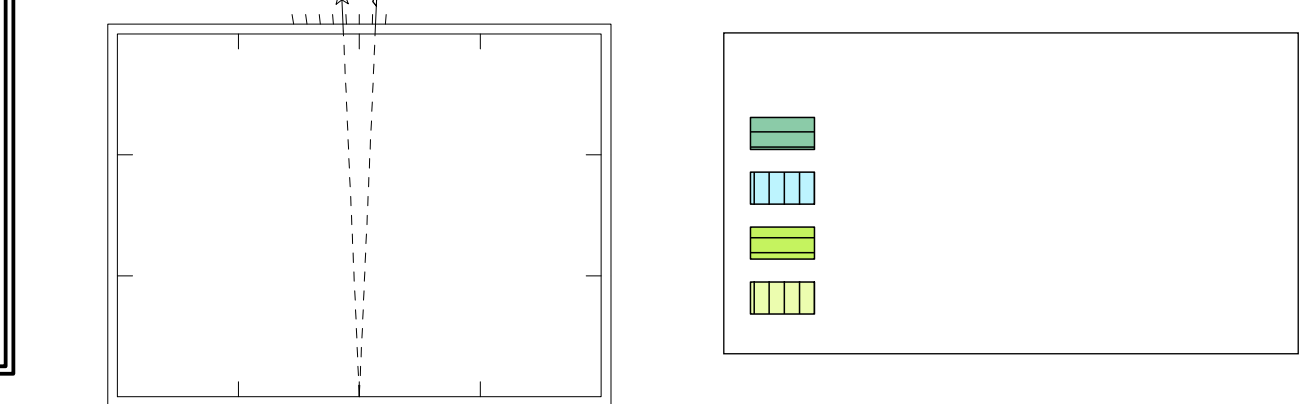
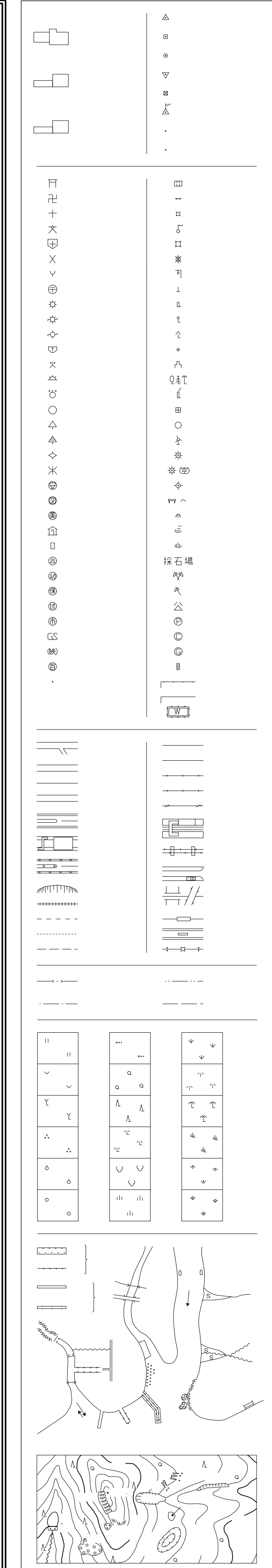
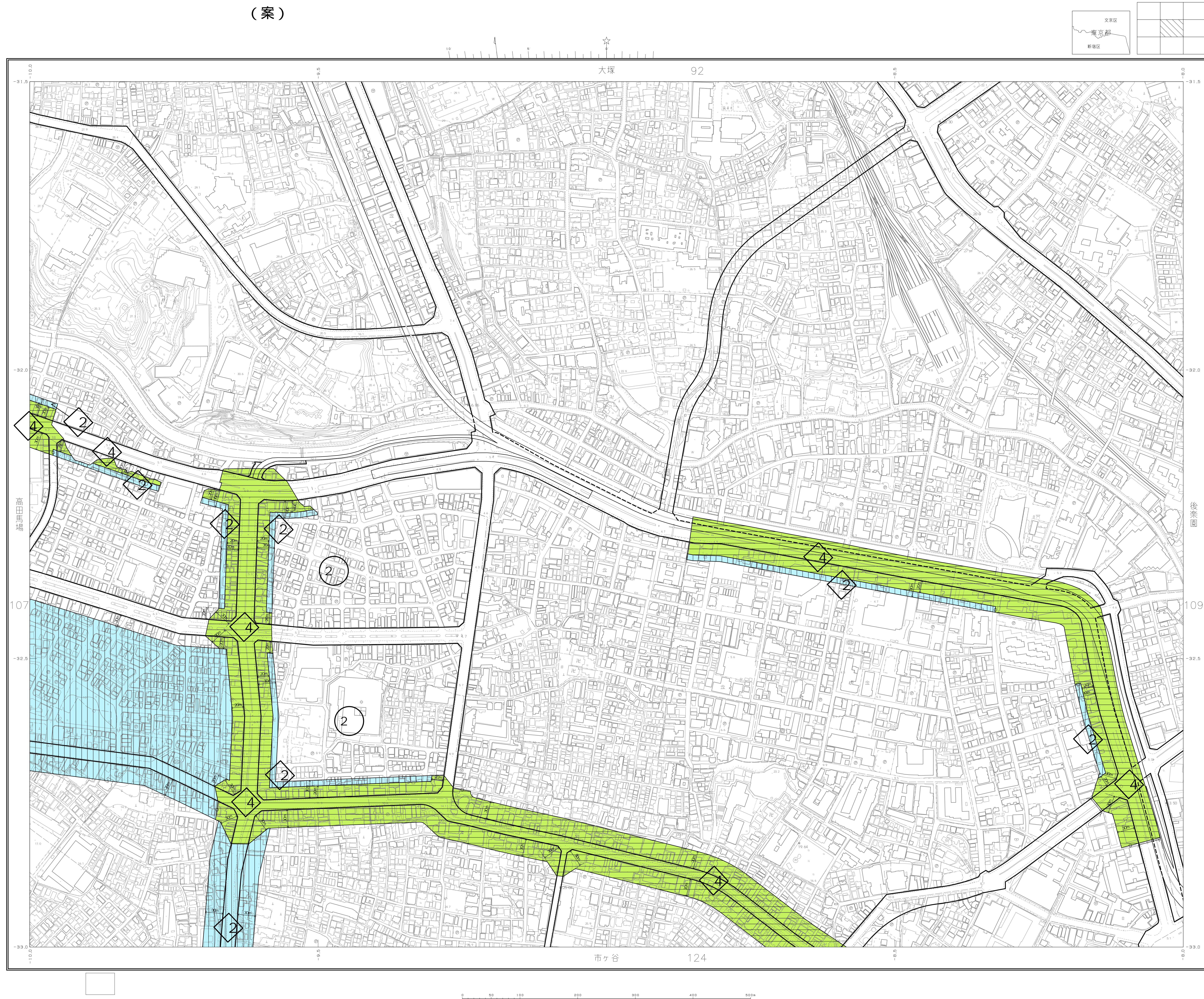
局
ッドマップ東京
許可なく複製を禁ずる

7 方眼北（方眼の縦線の上の方向）に対する真北の偏差は、東偏約10°

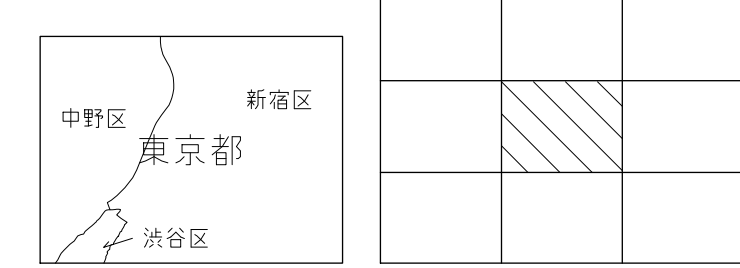
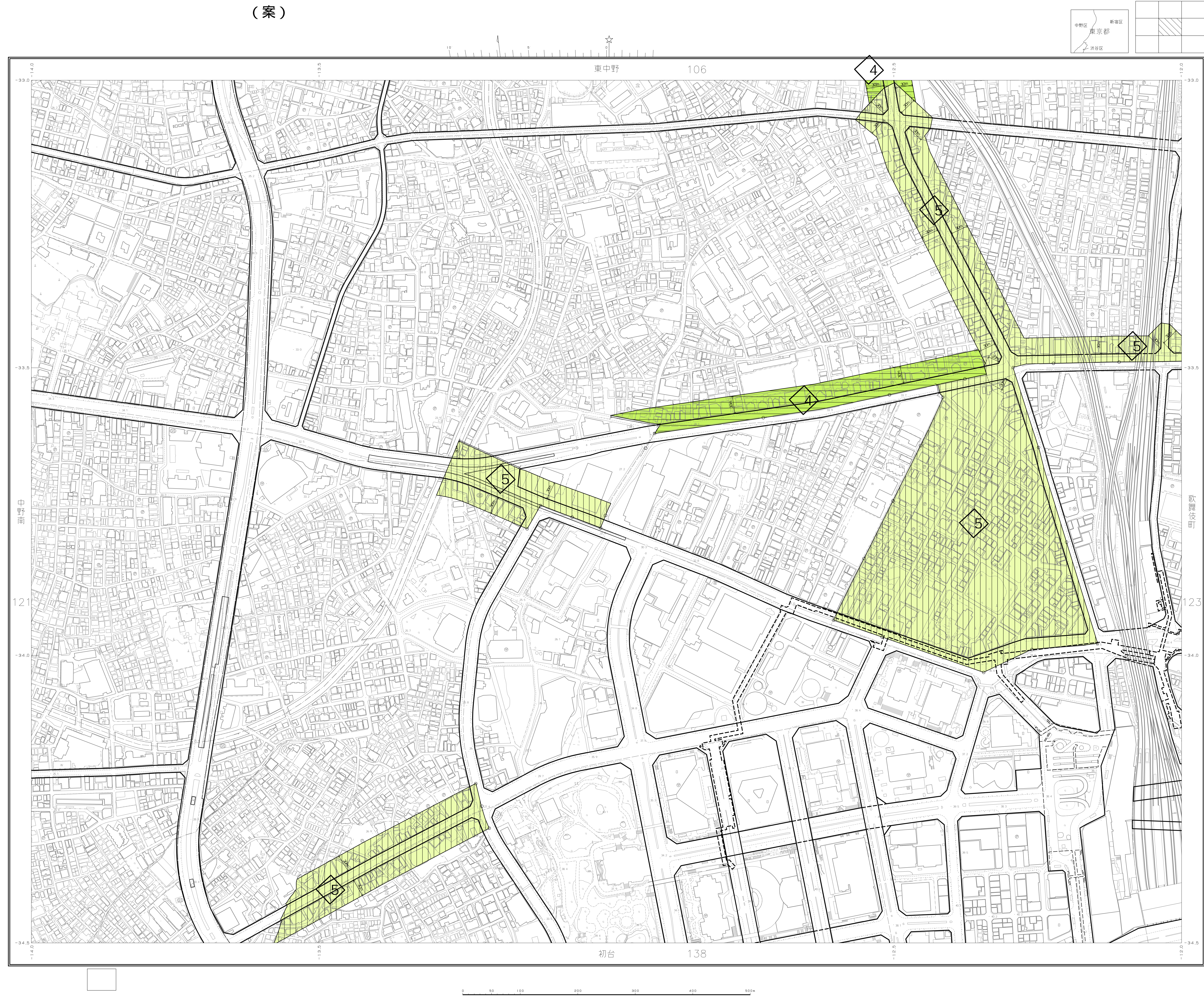
8 真北に対する磁北の偏差（磁気偏角）は、「2010.0年値磁気偏角一覽図（国土地理院）」で、西偏約7°00°

9 東京都公共基準点等への無断立入は禁ずる。

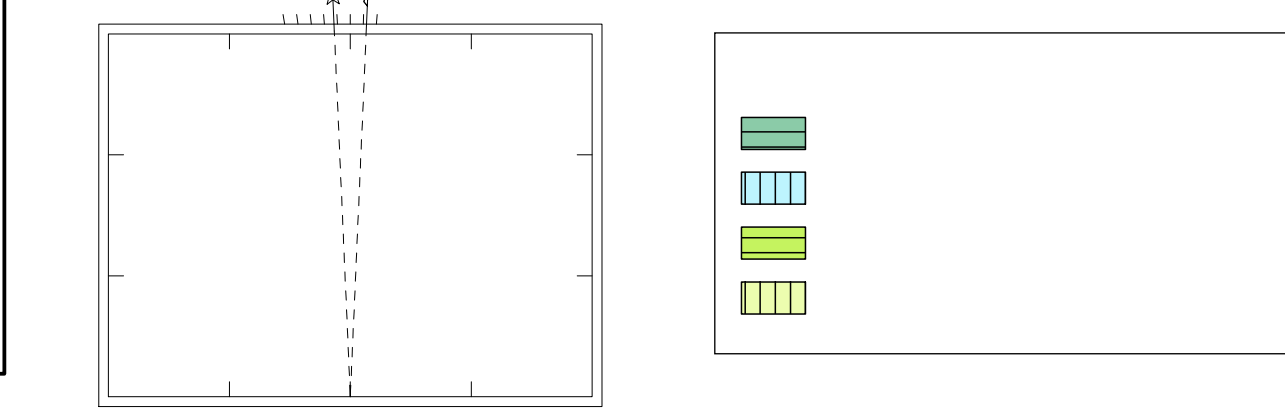
(案)



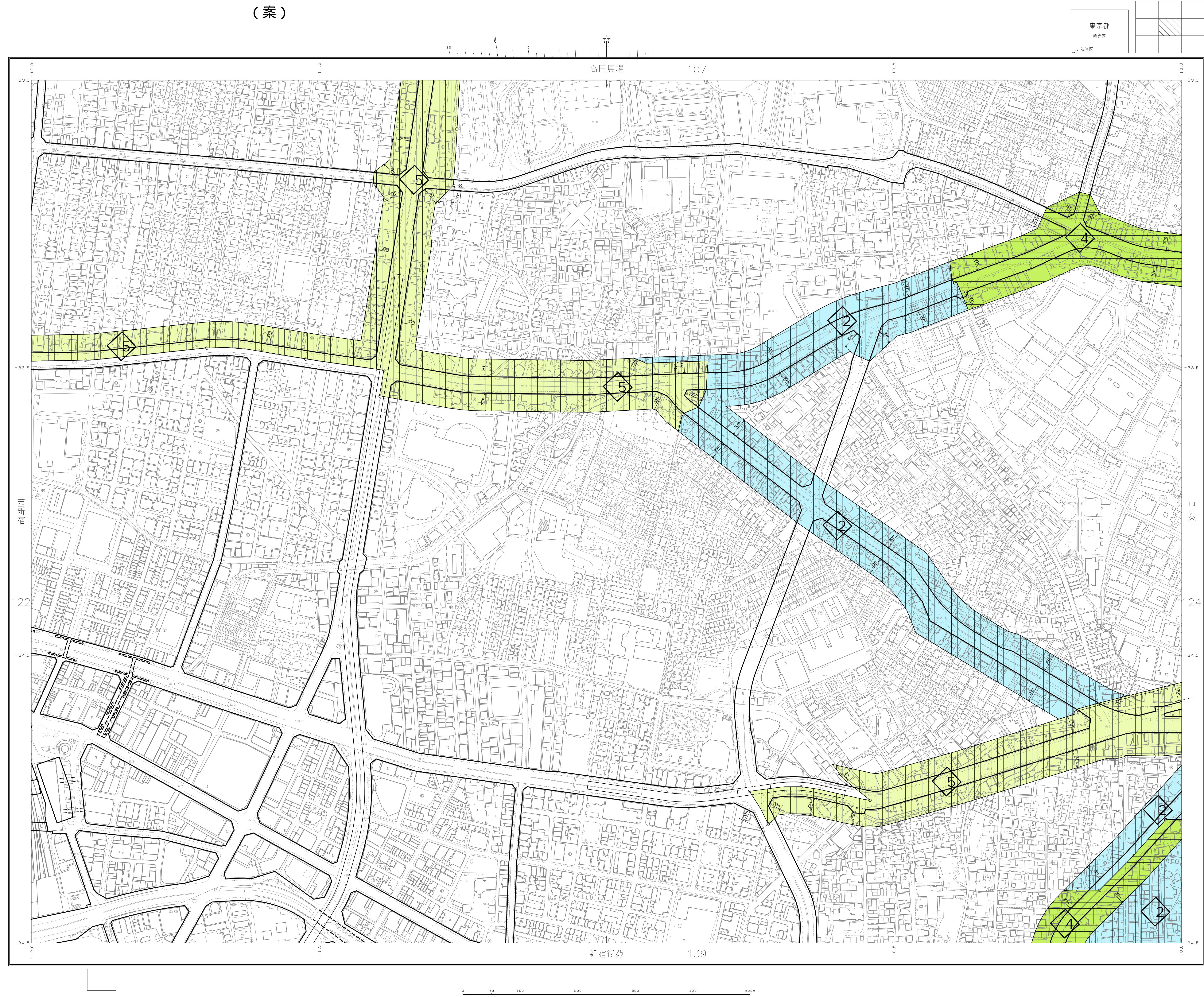
(案)



This vertical panel contains supplementary information. At the top, it lists project details in Japanese: '事業名称' (Project Name), '事業内容' (Project Content), and '実施主体' (Implementing Body). Below this is a table with three columns and multiple rows, likely detailing project specifications. Further down are three diagrams: a site plan showing building footprints and roads, a topographical map with contour lines, and a cross-section diagram illustrating the vertical alignment of the project.



(案)



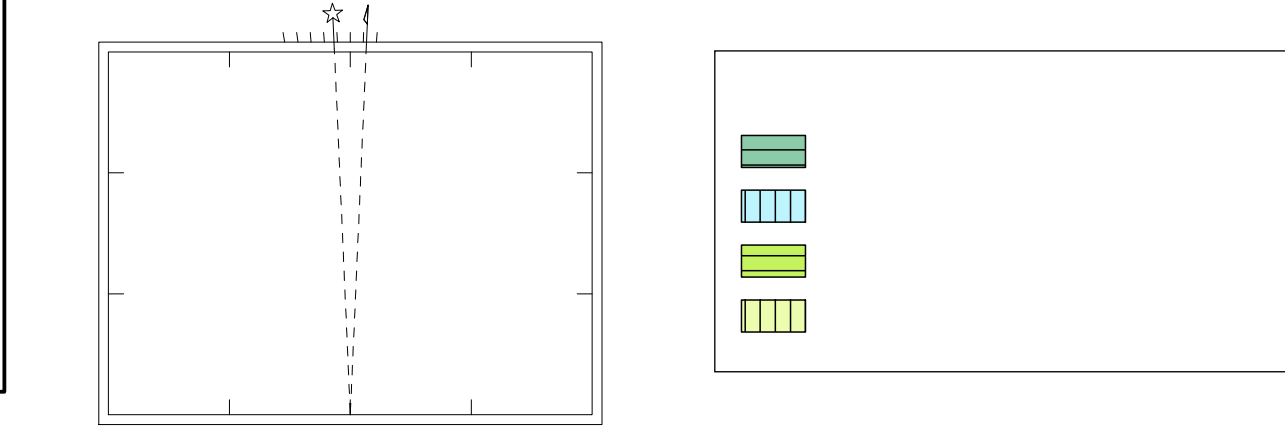
Legend and scale information.

Scale: 1:1000

Legend:

- 新宿区 (Shinjuku Ward)
- 市ヶ谷 (Shinjuku Ward)

Scale bar: 0 50 100 150 200 250 300 350 400 450 500



(案)

