

新宿区 地域危険度 マップ

大きな地震は、いつ、どこで発生するかわかりません。被害を最小限にし、ご自身の生命や財産を守るため、お住まいのまちの危険度を知って地震に備えましょう。

地域危険度は、大地震が起きた際の家屋の倒壊や火災の危険性などを調査し、都内5,192町丁目ごとに5つのランクで評価したものです。

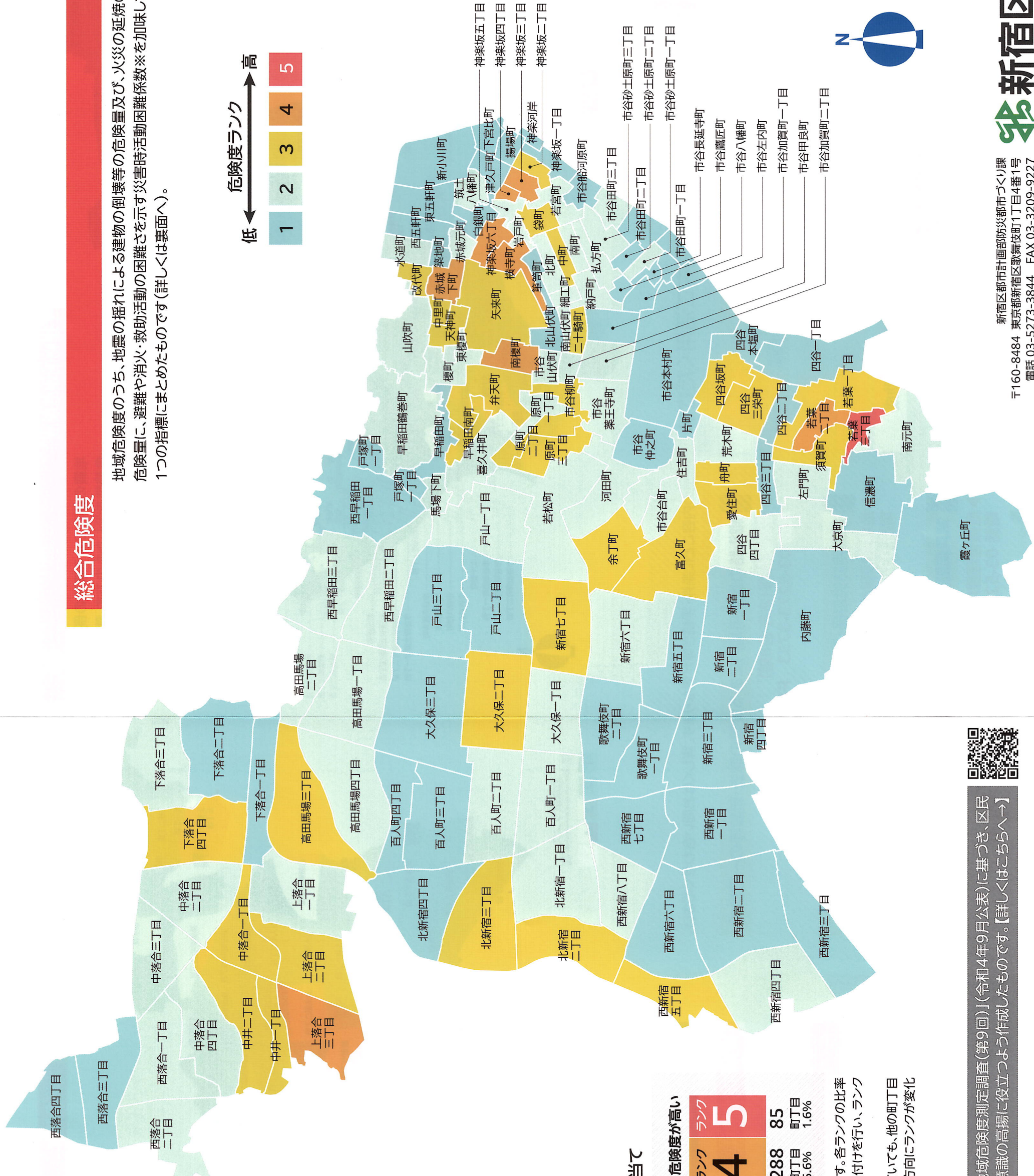

都内全町丁目のランクの割り当て

危険度が低い ←	危険度が高い →				
ランク	1	2	3	4	5
町丁目	2,344	1,653	822	288	85
割合	45.2%	31.8%	15.8%	5.6%	1.6%

▶ 地域危険度のランクは5段階の相対評価としています。各ランクの比率をあらかじめ定め、危険量の大きい町丁目から順位付けを行い、ランクを割り当てています。
危険度のランクは相対評価のため、安全性が向上していても、他の町丁目の安全性がより一層向上している場合には、危険な方向にランクが変化している場合があります。

総合危険度

地域危険度のうち、地震の揺れによる建物の倒壊等の危険量及び、火災の延焼の危険量に、避難や消火・救助活動の困難さを示す災害時活動困難係数※を加味して、1つの指標にまとめたものです(詳しくは裏面へ)。

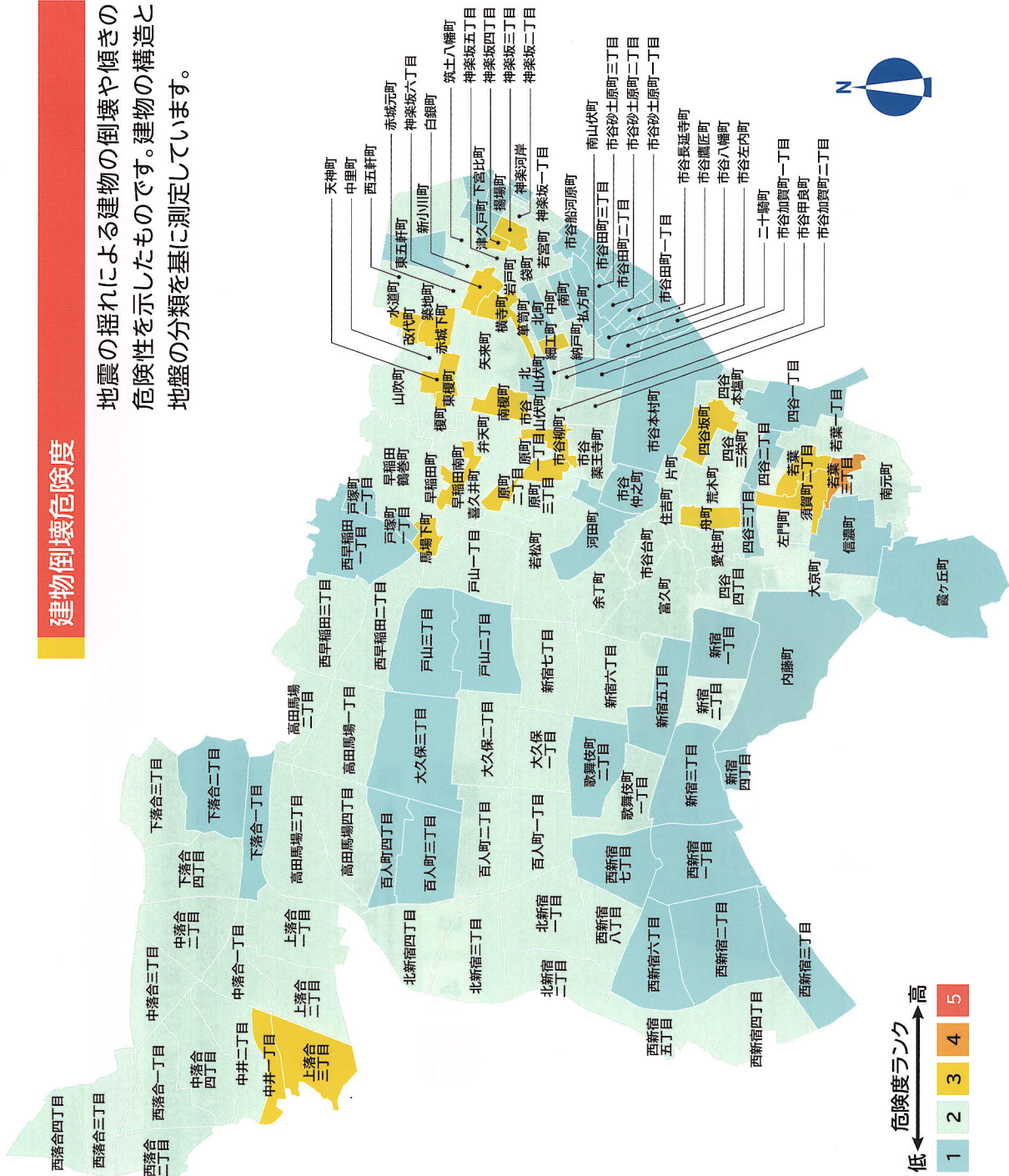


本マップは東京都が実施した「地震に関する地域危険度測定調査(第9回)」(令和4年9月公表)に基づき、区民の方々の地震災害に対する認識を深め、防災意識の高揚に役立つよう作成したものです。【詳しくはこちらへ→】



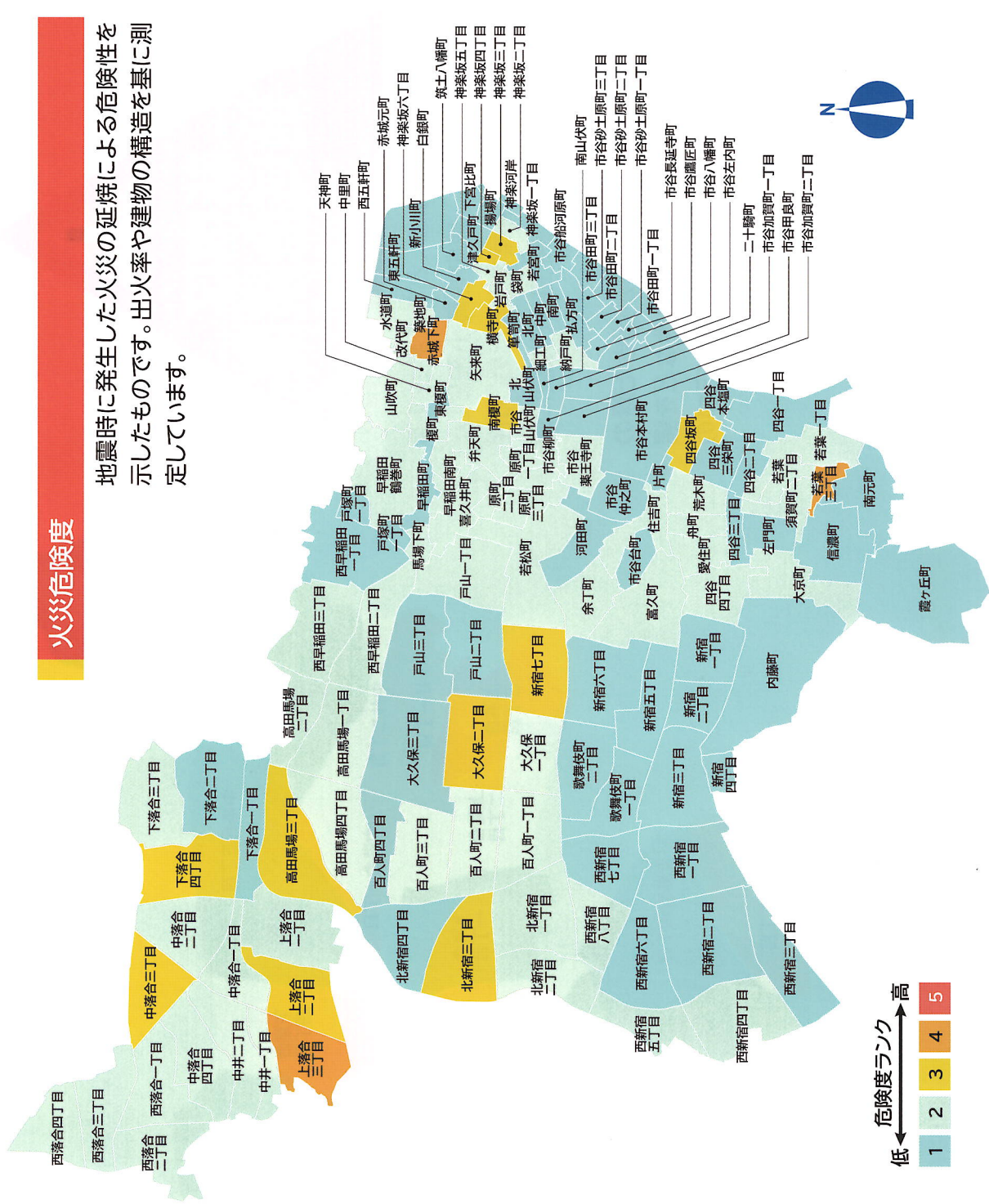
建物倒壊危険度

地震の揺れによる建物の倒壊や傾きの危険性を示したものです。建物の構造と地盤の分類を基に測定しています。



火災危険度

地震時に発生した火災の延焼による危険性を示したものです。出火率や建物の構造を基に測定しています。



地震に備えて区の支援事業をご活用ください

○助成の内容ごとに条件・手続き等が異なります。詳しくはお問い合わせください。

無料の耐震診断

詳細耐震診断・補強設計、耐震改修工事等への助成

耐震シェルター・耐震ベッド設置への助成

ブロック塀等の除去への助成

木造住宅の不燃化建て替えや除却(取り壊し)への助成

▶防災都市づくり課耐震担当(本庁舎8階)
電話 03-5273-3829 FAX 03-3209-9227

細街路の後退用地内にある擁壁の撤去・新設等の一部助成

▶建築調整課(本庁舎8階)
電話 03-5273-3733 FAX 03-3209-9227

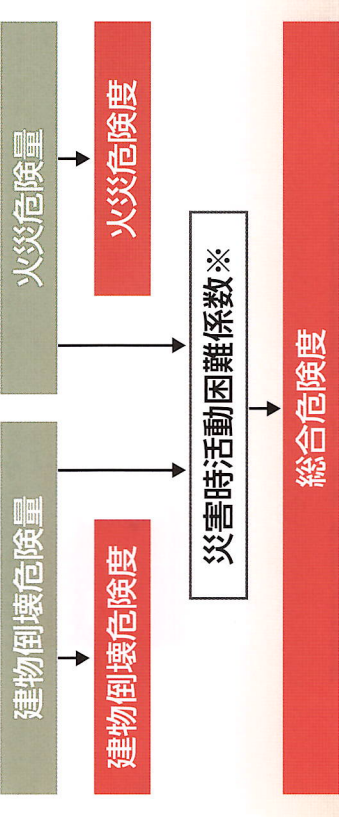
家庭用防災用品・消火器・住宅用火災警報器のあせせん

▶危機管理課地域防災係(本庁舎4階)
電話 03-5273-3874 FAX 03-3209-4069

家具転倒防止器具の無料相談・取り付け

▶危機管理課危機管理係(本庁舎4階)
電話 03-5273-4592 FAX 03-3209-4069

総合危険度の測定について



※災害時活動困難係数
災害時における避難や消火・救助活動の困難さを示したものです。各地域の道路の幅や密集具合、道路基盤の整備状況を基に係数を測定しています。