





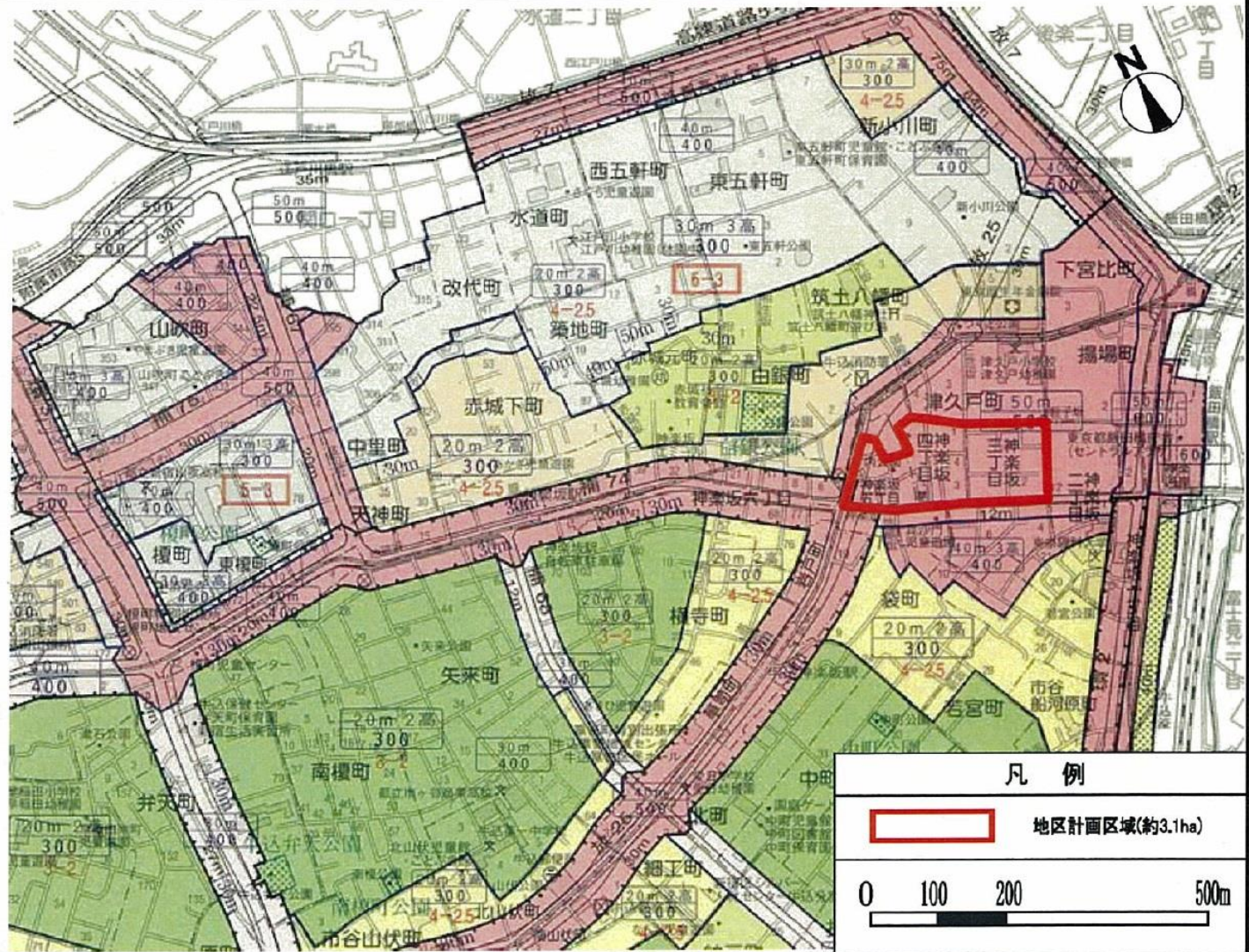


# 東京都市計画地区計画

## 神楽坂三・四・五丁目地区地区計画 総括図〔新宿区決定〕

-  第一種低層住居専用地域 (高さの限度10m)
-  第一種中高層住居専用地域
-  第二種中高層住居専用地域
-  第一種住居地域
-  第二種住居地域
-  近隣商業地域
-  商業地域
-  準工業地域
-  準工業地域 特別工業地区
-  第一種文教地区
-  第二種文教地区



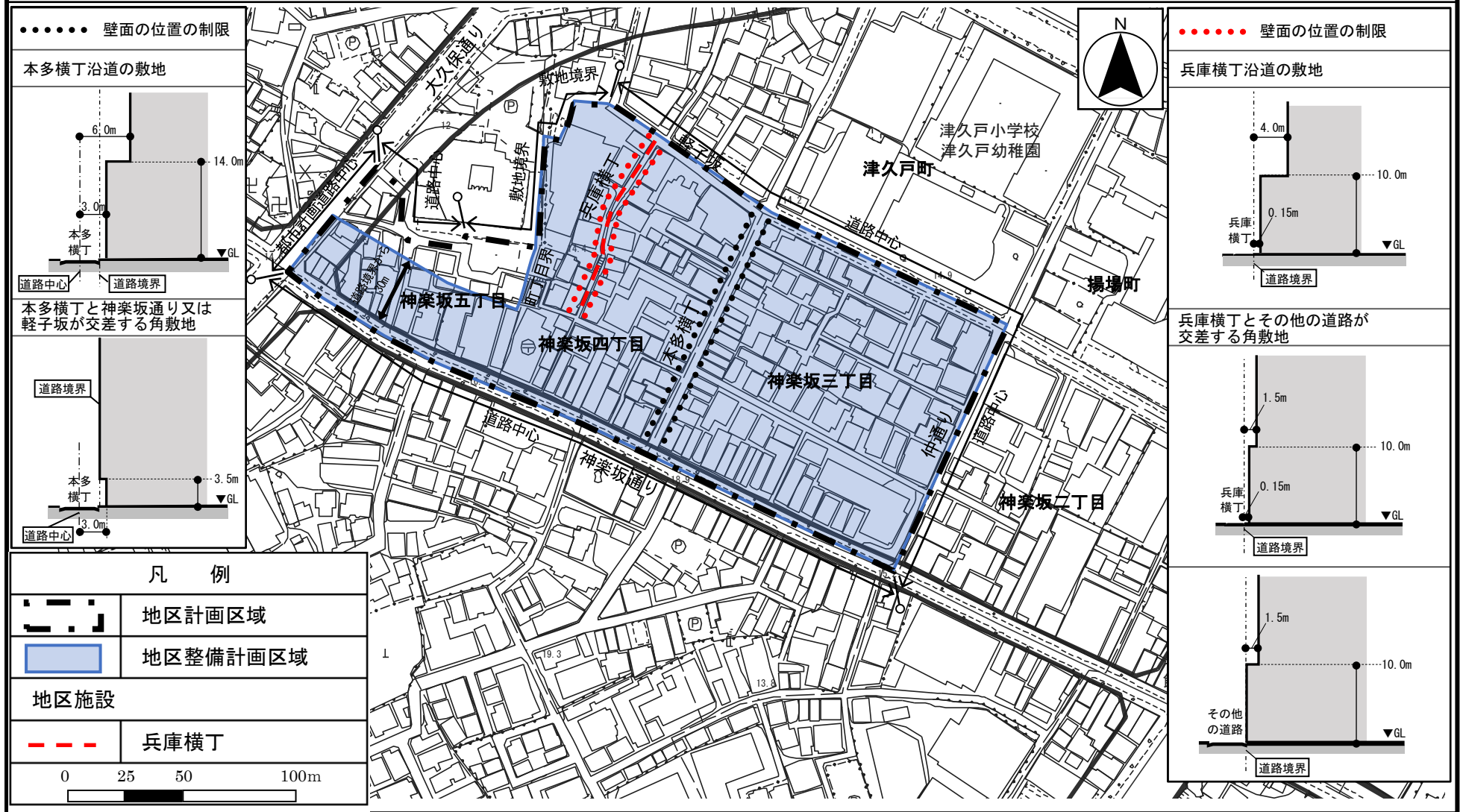
**凡例**

 地区計画区域(約3.1ha)

0 100 200 500m

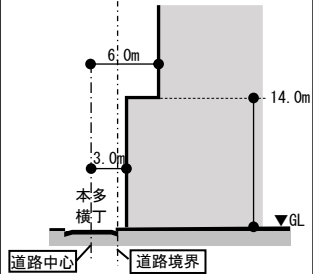
# 東京都市計画地区計画

## 神楽坂三・四・五丁目地区地区計画 計画図〔新宿区決定〕

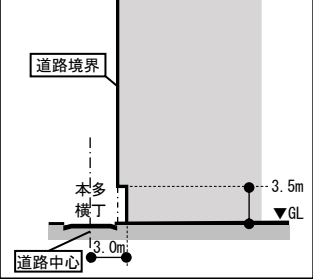


..... 壁面の位置の制限

本多横丁沿道の敷地



本多横丁と神楽坂通り又は  
軽子坂が交差する角敷地

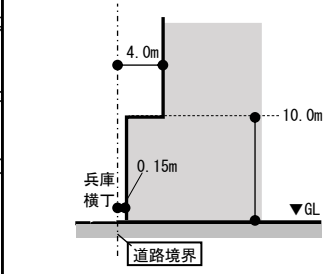


凡 例

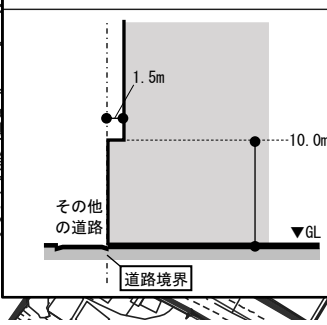
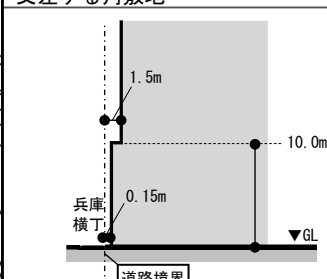
	地区計画区域
	地区整備計画区域
地区施設	
	兵庫横丁
0 25 50 100m	

..... 壁面の位置の制限

兵庫横丁沿道の敷地



兵庫横丁とその他の道路が  
交差する角敷地



この地図は、東京都知事の承認を受けて、東京都縮尺 2,500 分の 1 の地形図（道路網図）を使用して作成したものである。ただし、計画線は都市計画道路の計画図から転記したものである。無断複製を禁ず。

（承認番号）31 都市基交著第 75 号 令和元年 7 月 11 日  
31 都市基交測第 40 号 令和元年 7 月 11 日