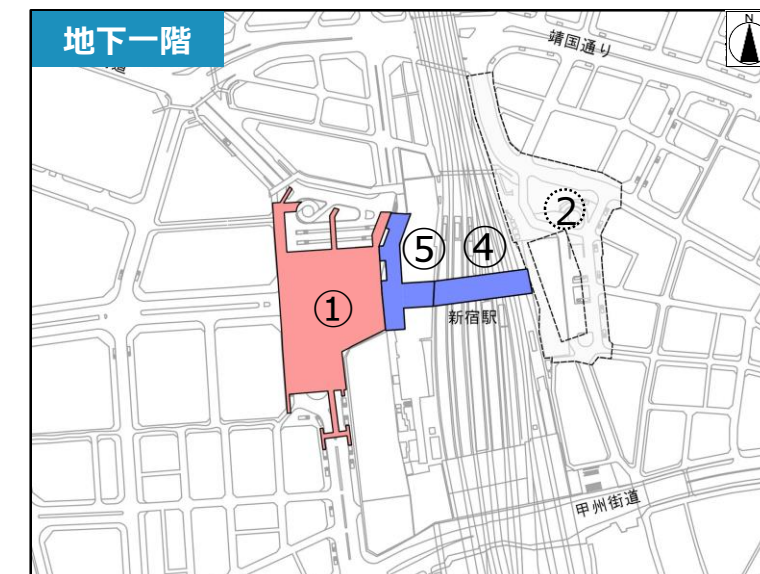
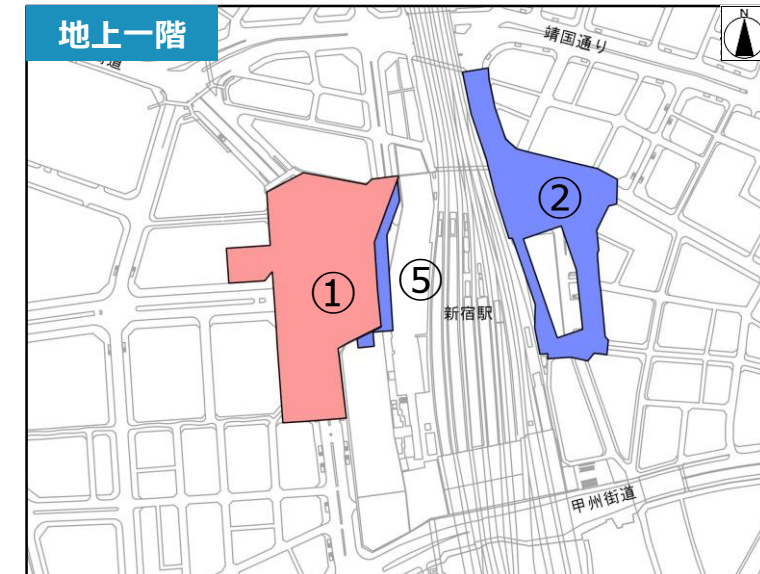
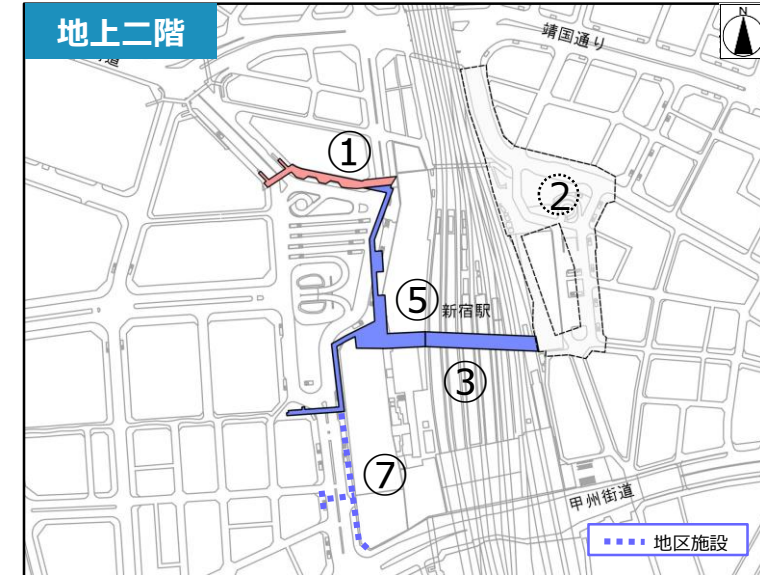


# 都市計画案の都市計画図書

## 都市施設



## ■都市施設

種別	番号	名称	主な内容	規模	決定権者
道路	①	幹線街路 新宿副都心街路第4号線	交通広場の変更	面積 地上二階 約 8,570㎡ → 約 1,100㎡ 地上一階 約24,600㎡ → 約24,800㎡ 地下一階 約16,800㎡ → 約15,200㎡	東京都
		幹線街路 新宿副都心街路第7号線	起点位置の変更 延長の変更	位置 新宿区西新宿一丁目 → 新宿区西新宿一丁目 延長 約120m → 約110m	
	②	幹線街路 補助線街路第72号線	起点位置の変更 延長の変更	位置 新宿区新宿三丁目 → 新宿区歌舞伎町一丁目 延長 約2,650m → 約2,510m	新宿区
		新宿駅付近広場第2号	廃止	面積 約14,200㎡	
通路	③	区画街路 新宿区画街路第1号線	新規追加	位置 (起点)新宿区新宿三丁目 (終点)新宿区新宿三丁目 延長 約80m 幅員 25m 新宿三丁目地内に面積約14,300㎡の交通広場を設ける。	新宿区
		新宿駅中央通路線 (線路上空デッキ)	新規追加	位置 新宿区新宿三丁目地内 延長 約110m 幅員 15m	
交通広場	④	新宿駅地下通路線 (地下自由通路)	新規追加	位置 新宿区新宿三丁目地内 延長 約100m 幅員 25m	新宿区
		⑤	新宿駅西口広場	新規追加	
自動車 駐車場	⑥	新宿駅西口駐車場	区域の変更 面積の変更 台数の変更	約2.20ha → 約2.23ha 駐車台数 約420台 → 約380台	東京都

## ■地区計画

種別	番号	名称	主な内容	規模	決定権者
地区計画	⑦	新宿駅直近地区地区計画	新規	面積：約10.6ha 地区施設：歩行者デッキ（地上二階） 幅員 約 5 m 延長 約145m	新宿区
	⑧	西新宿一丁目7地区地区計画	区域等の変更	面積：約2.6ha → 約2.4ha	

## ■用途地域

種別	番号	名称	主な内容	規模	決定権者
用途地域	⑨	—	容積率等 の変更	1000% → 1100% 面積：約7.5ha 900% → 1100% 面積：約0.0ha (約24㎡)	東京都

## ■土地区画整理事業

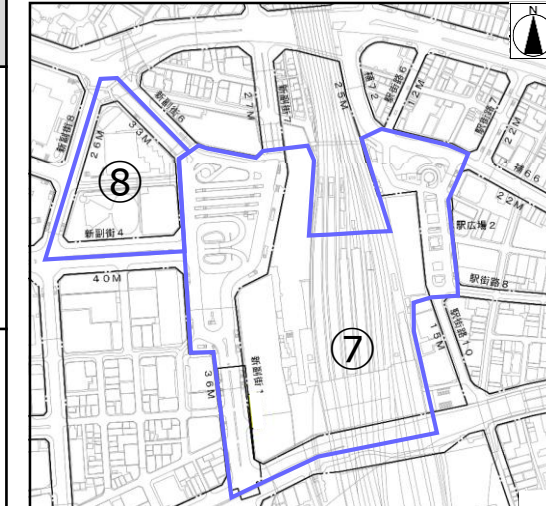
種別	番号	名称	主な内容	規模	決定権者
土地区画 整理事業	⑩	新宿駅直近地区土地区画整理事業	新規	面積：約10.1ha	新宿区



【凡例】  
■ : 東京都決定  
■ : 新宿区決定

※図は変更後の区域を示しています。

## 地区計画



## 用途地域



## 土地区画整理事業

