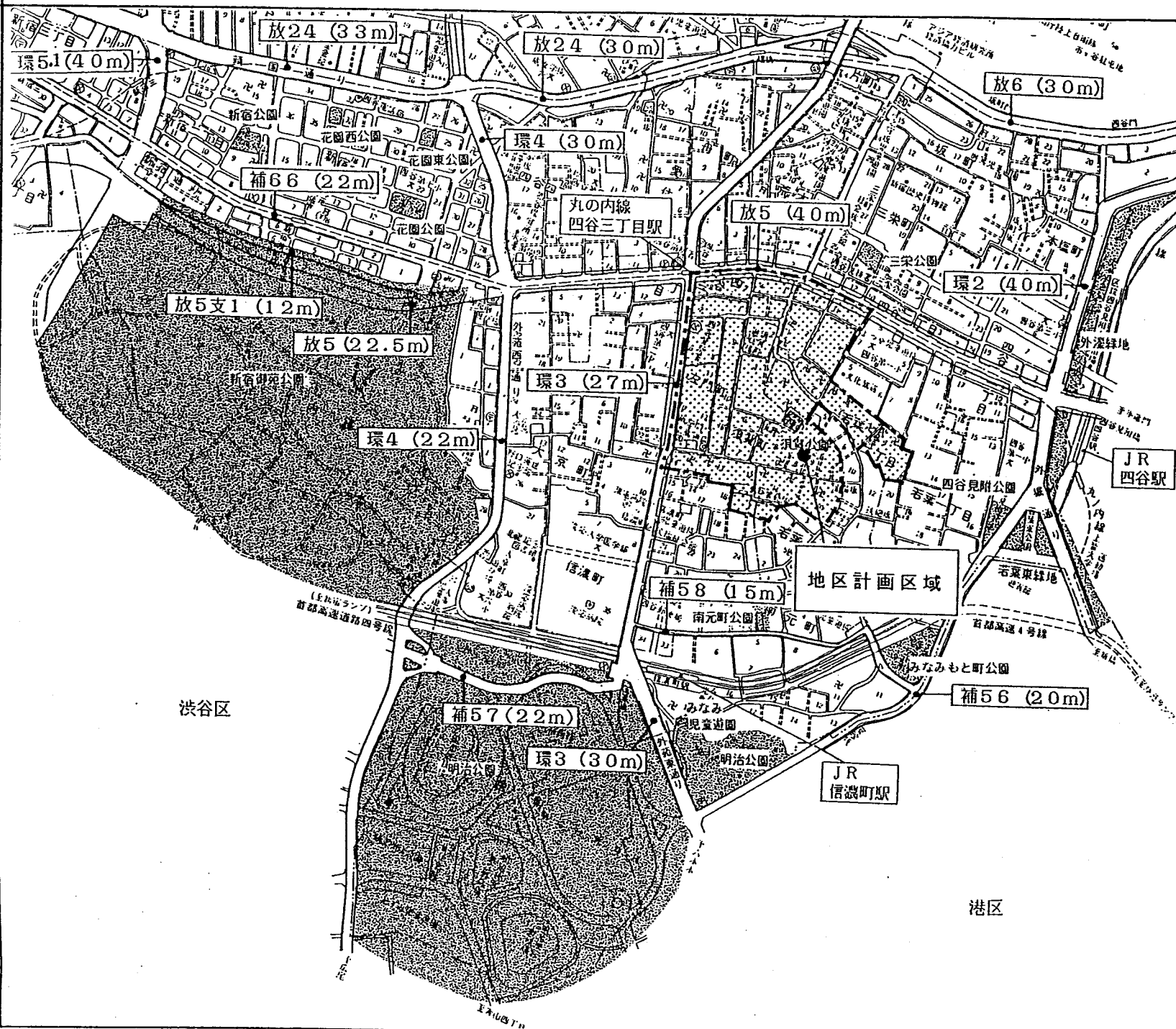



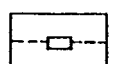



東京都市計画地区計画 若葉・須賀町地区地区計画 位置図



-  一地区計画区域
-  一都市計画公園・緑地
-  一鉄道 (JR)
-  一地下鉄
-  一都市計画道路



JR 四谷駅

地区計画区域

JR 信濃町駅

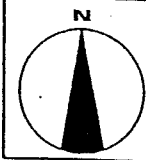
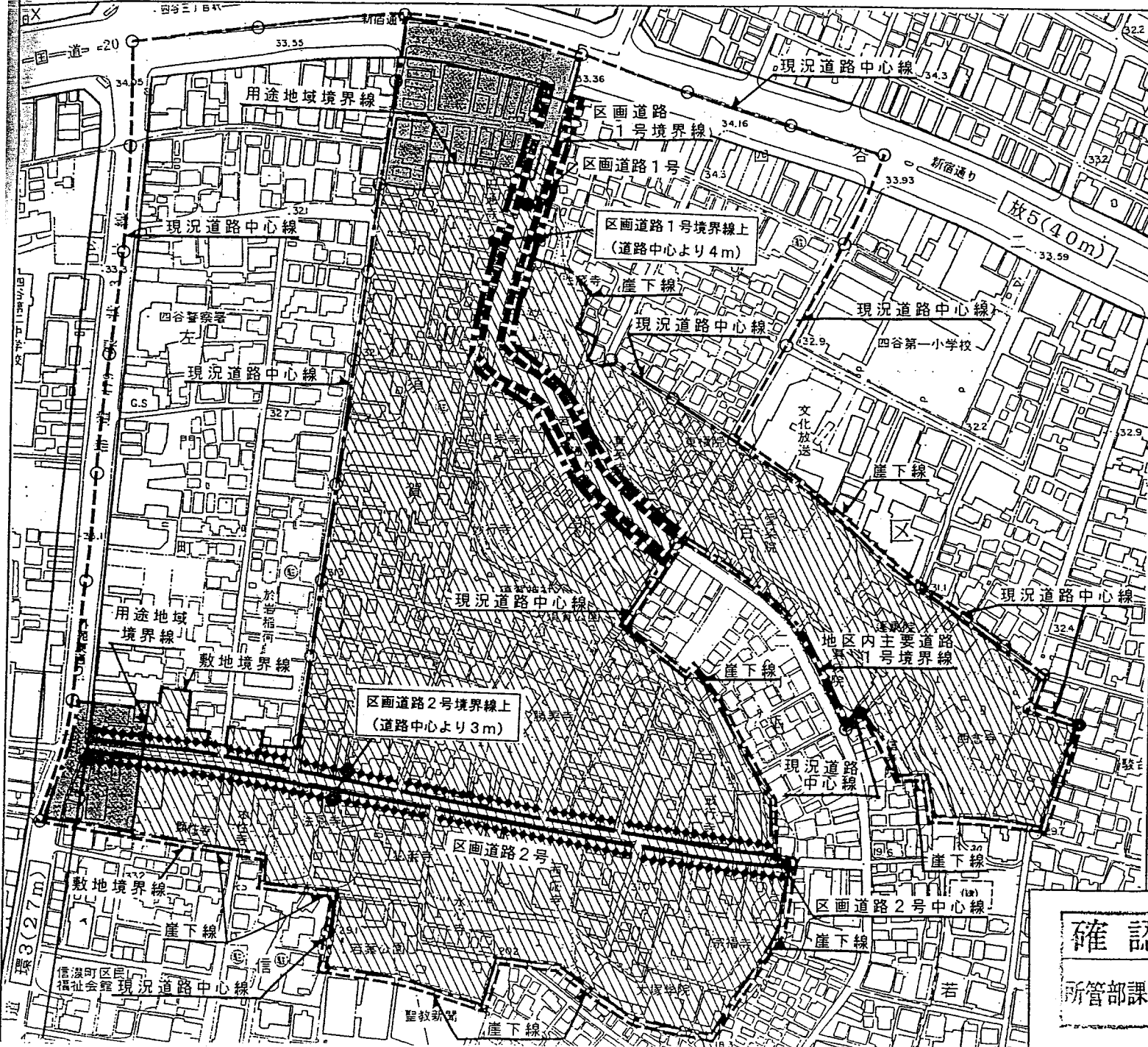
渋谷区









港区




東京都市計画地区計画 若葉・須賀町地区地区計画 計画図

(東京都新宿区若葉一丁目、若葉二丁目、須賀町、左門町、四谷二丁目、四谷三丁目及び信濃町各地内)



-  一地区計画区域
-  一地区整備計画区域
-  一商業・業務地区 (0.9 ha)
-  一住宅地区 (10.3 ha)
-  一区画道路1号 道路幅員 8m
-  一区画道路2号 道路幅員 6m
-  一壁面の位置の制限 (区画道路1号沿い)
-  一壁面の位置の制限 (区画道路2号沿い)



確認 平成6年5月9日  
 所管部課名 地域計画部土地利用計画課