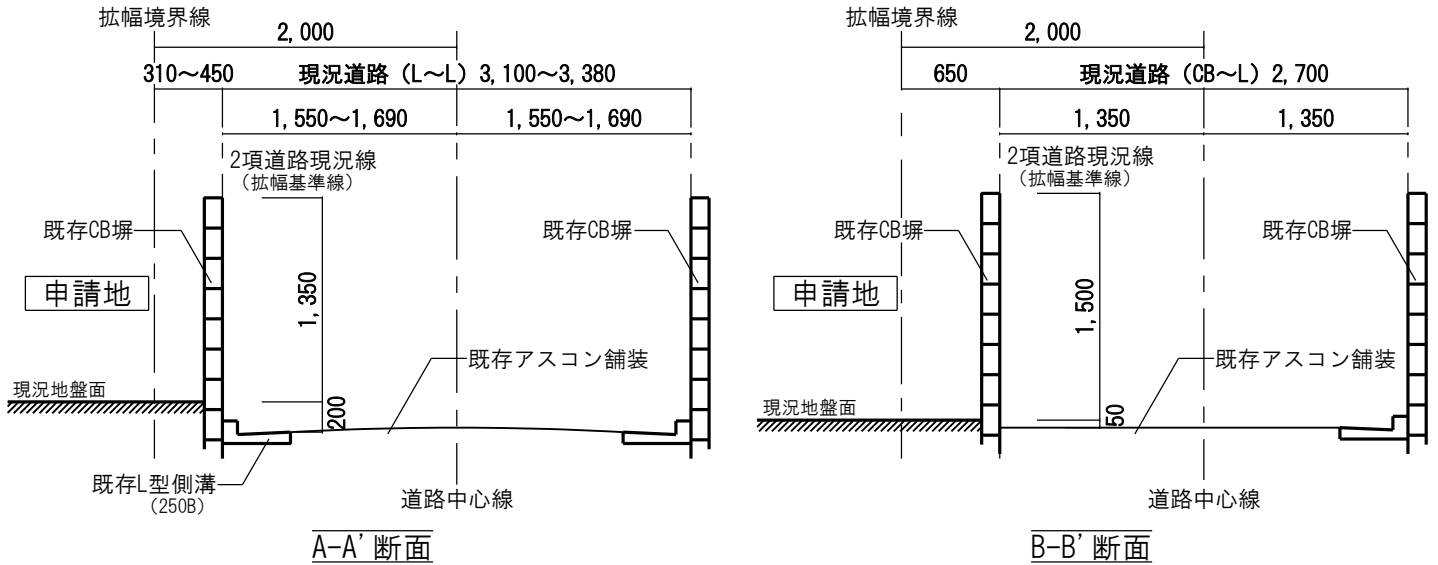
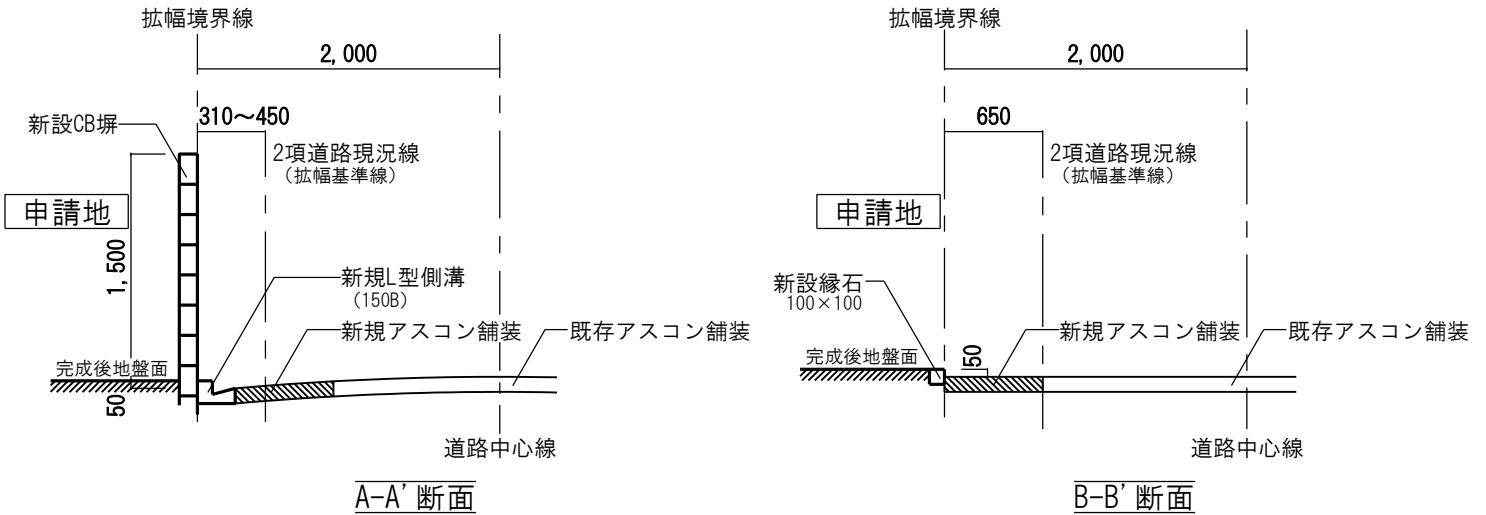


# 整備対象区域の横断面図【例】



現況横断面図 S=1/50

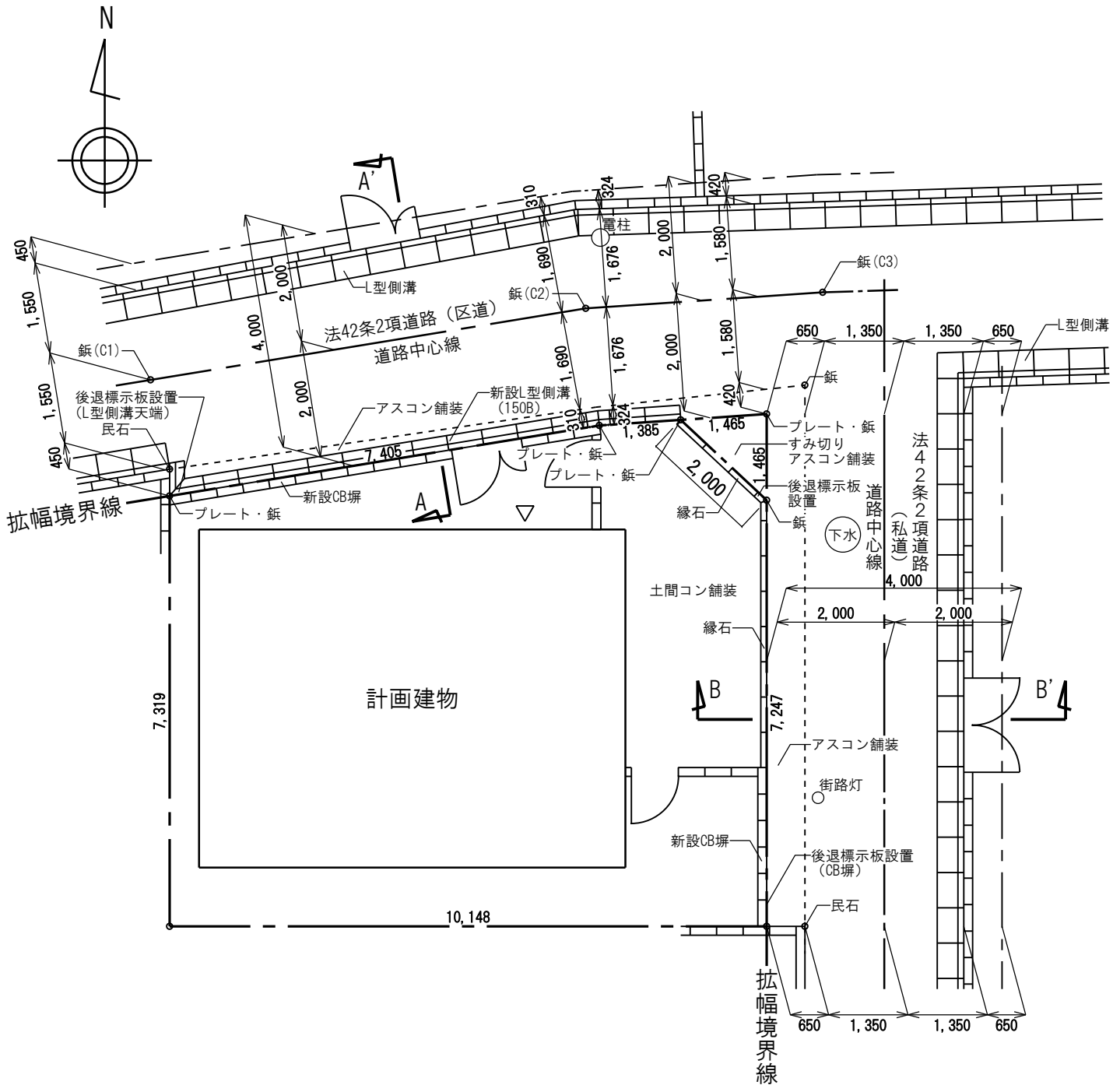


完成後横断面図 S=1/50

※整備対象区域の横断面図（現況及び完成後）・完成後平面図は全ての協議書に添付し、協議概要書の所定の欄に記載してください。

※図面を協議概要書に貼る場合は、必ず割印をしてください。

# 整備対象区域の完成後平面図【例】



完成後平面図 S=1/100

- ※L型側溝、縁石、ブロック塀等で後退した位置を明確にしてください。
- また、既存の位置（後退前の位置）を記載してください。
- ※電柱、街路灯等の位置を記載してください。
- ※接道長さを記載してください。
- ※すみ切りがある場合は、すみ切りの3辺の長さを記載してください。
- ※後退標示板の位置を記載してください。
- ※図面を協議概要書に貼る場合は、必ず割印をしてください。